

Приложение к статье “Страна басков, Тартэссийская держава и внуки Айка (о доисторических армянских, протобакских и протоиспанских культурных связях)”

Родословие Ноя

(Из трудов армянских средневековых историков М. Айриванци⁴¹ и Вардана Великого)

Ной дал **Симу** страну *Азию*, что значит *божественная*, от Красного моря, Евилы, Палестины и Сирии до Парфеи, Веркана и до моря Каспийского и весь восток до пределов сюнийских. Предвидя, что Хам будет господствовать над его потомками, он зарыл кости Адамовы в Голгофе, а Евины в Вифелееме. Ной дал **Хаму** *Ливию*, что значит *полный удел*. - Мир состоит из 24 керат. Четырнадцатая из них - Ливия, т.е. Кушиты. Границы их (т.е. Кушитов) от Ринкурура до Гадирона, на юге Египет и вся Индия и Ефиопия до Лунных гор и Индийского моря, богатого жемчугом. **Иафегу** же дал Ной *Европу*, что значит *разделенная*, начиная от горы Имауса на Север, вдоль по горам Кавказским, от реки Патамидоса до Илиона, присоединив к ним весь запад и море Адриатическое...

Потомки Ноевы собрались вместе и спорили друг с другом, будучи не довольны уделами, назначенными им Ноем. Снова разделили землю сообразно многочисленности и малочисленности родов, и потому подверглись проклятию Ноя. После того они единодушно вздумали вступить в рай, но не могли, потому что рай был окружен морем. Тогда в страхе от Бога и второго Потопа они говорили: “давайте выстроим башню и взойдем на небо”.

Когда же строители не послушались ангела, то Дух ветром развеял башню, и очаровав их благоуханием рая, смешал язык их на 72 говора, что и было причиной (возникновения) наук и красноречия. Так возникли языки - нежный Эллинский, резкий Римский, грозный Гуннский, жалобный Сирийский, пышный Персидский, красивый Аланский, смешной Готский, робкий Египетский, пискливый (как у птиц) Индийский и приятный Армянский. Коренной же язык, Арабский, остался у Евера. Бел, возгордясь ростом своим в 60 локтей, подчинил себе все народы и заставил их всех поклоняться ему, кроме храброго Айка, который с 8 братьями и с 300 душ ушел, поселился в Армении, в области Айрк, а братьев своих разместил от Трапизона до Дариала и Дербента. Умертвив стрелой своей Нимврода, Гайк покорил Дербент, Иран, Муган, Азербайджан, Мидию, Мцбин, Месопотамию, Милитене, Кокисон, Кесарию, Колонию, Спер, Хахтик, Картлию, Сванетию и Кавказ, и подчинил себе области, лежавшие между этими странами. По разрушении столпа, когда люди разорялись по разным странам, народы постановили первым днем года тот день, в который каждый из них вступил в страну свою...

Финикс и Кадм, прибыв из Финикии, изобрели буквы для Греков. Они же изобрели науку счисления, ибо они были купцами.

Баски и армяне: Тайные страницы европейской цивилизации

Ваган Саркисян (В. Саргсян), Президент Международной Лингвистической Академии

⁴¹ <http://www.vostlit.info/Texts/rus11/Mhitar/frametext2.htm>

В конце прошлого столетия английский ученый Эдвард Спенсер Доджсон совершенно случайно сделал очень интересное открытие. Будучи уже довольно известным баскологом, Доджсон решил, в целях расширения собственного кругозора, изучить армянский язык и поступил в парижский «Эколь спесиаль», в класс знаменитого филолога-ориенталиста Огюста Карьера. Результат был весьма неожиданным: после всего лишь двухмесячных курсов Доджсон заметил, что многие армянские слова практически идентичны баскским. Свои размышления об этих лексических совпадениях Доджсон опубликовал в 1884 году в журнале «Эускера» («Баскский язык») под интригующим заголовком «Баскские слова в армянском языке». Список замеченных Доджсоном параллелей включал в себя более пятидесяти слов. Это было как гром среди ясного неба, в частности для тех ученых, которые уже долгое время находились под гипнозом баскско-грузинской гипотезы. Сам Доджсон не смог объяснить причину существования баскско-армянских соответствий и предположил, что данные слова могли попасть в армянский из грузинского **языка несмотря на то, что** они не имеют параллелей в грузинском. Притом речь идет о весьма важном слое словарного запаса, традиционно считающемся исконным фондом каждого языка. И самое любопытное в том, что обнаруженные баскско-армянские совпадения сохранились в обоих языках почти на уровне полного взаимопонимания, например: баск. чар «плохой, злой» - арм. чар «плохой, злой», баск. анти «оттуда» - арм. анти «оттуда», баск. айс «ветер» - арм. айс «ветер», баск. зати «отделять» - арм. зат «отдельно», баск. теги «место» - арм. теги «место», баск. арди «баран» - арм. арди «баран» и т. п.

Второе важное открытие в области этнолингвистических связей басков и армян было сделано более четверти века спустя. В 20-е годы молодой баскский филолог Бернардо Эсторнэс Ласа, впоследствии крупнейший ученый и академик, занимался сбором баскского фольклорного материала в Ропкальской долине, в восточной части провинции Наварра. Так вот, в деревне Исаба, почти на самой восточной границе Наварры, Эсторнэс Ласа записал местное предание о том, что деревня Исаба основана армянами, которые были первыми обитателями Наварры и предками баскского народа. В предании уточняется, что предводителя баскского народа звали Айтор, он приехал из Армении со своими семью сыновьями и в их честь основал семь поселений в Наварре. Говорится также, что приезжие армяне, предки басков, знали тайну обработки металла. Впоследствии в архивах деревни нашли старинную рукопись, историческую хронику, которая подтверждает устные предания. Весьма примечательно, что в баскском языке имя Исаба переводится как «След предков», и, хотя это может казаться совершенно невероятным, но факт остается фактом: в деревне Исаба до сих пор существует дорога, которая носит имя Эрминия. Народная традиция связывает его с именем Армения - в честь первых поселенцев Наварры. Все это могло показаться плодом воображения баскских стариков, как долгое время считали многие исследователи, однако в дело вступила наука, в частности лингвистика и историография, а также мифология. Оказалось, что в баскском языке имя легендарного предка басков Айтор дословно означает «Пришедший из Ая» или «Происходящий от Ая», что довольно точно соответствует армянской конструкции айи тор «внук армянина», как это показал известный немецкий ученый Йозеф Карст. Выяснилось также, что у знаменитого предка армян Айка действительно был внук, которого звали Паскам. Впервые на возможную связь между армянским именем Паскам и этнонимом баскон указал Н. Марр. Интересно, что в

баскском языке существует выражение *айторэн сэмэ* «чистокровный», дословно означающее «сын Айтора». Это свидетельствует о том, что в древности среди басков чистокровными считались только те, кто вел свое происхождение от одного из прямых потомков праотца Айтора, приехавшего из Армении.

Дальнейшие поиски привели к новым открытиям. Оказалось, что все вышеуказанные факты и совпадения всего лишь верхняя часть айсберга величайшей тайны европейской цивилизации. Как выяснилось, теория армянского происхождения древнейшего народа Европы имеет глубокие корни в его исторической памяти и нашла свое отражение в баскских письменных источниках. Еще в XVI-XVII веках основоположники баскской национальной историографии Эстебан де Гарибай, Андрес де Поса и Бальтасар де Эчаве считали Армению прародиной басков и пытались это доказать на основе баскско-армянских топонимических совпадений, имея в виду, в частности Аракс (название реки в Армении и в Басконии) и имя баскской горы Аралар, которое неоднократно сравнивалось со знаменитым библейским Араратом. Более того, Андрее де Поса прямо утверждает, что баски – пришельцы из Армении. Он даже уточняет, что город Таррагона на средиземноморском побережье Испании был основан армянами и на их языке имя Таррагона⁴² означало «община пастухов». Трудно что-либо сказать об этом переводе, но главное в том, что имя Таррагона весьма напоминает известный армянский топоним Тарон, древняя форма которого – Таравна. За три столетия мнение вышеуказанных историков об армянском происхождении басков стало национальной традицией и получило очень широкое распространение. Список первоисточников пополняет испанский историк XVII века Гаспар Эсколано, который в своей книге об истории города Валенсии (1610 г.) пишет, что после Всемирного потопа патриарх Тубал и его люди высадились на восточном побережье Испании, и что они разговаривали на армянском языке. Притом Гаспар Эсколано с чрезвычайной точностью описывает места, где, согласно преданию, были захоронены останки армян – первых обитателей Испании. Ныне на тех местах, в основном на территории современной Каталонии, расположены церкви, и это подсказывает, что данные точки еще издавна считались священными. К сожалению, все эти сведения слишком долго оставались во тьме забвения по причине того, что в свое время баскский материал не был проанализирован и оценен в свете данных армянских источников и армянского языка. И когда в двадцатых годах нынешнего столетия немецкий лингвист Йозеф Карст приступил к подробному и всестороннему изучению баскско-армянской теории, в некотором смысле было уже довольно поздно. За прошедший период в баскологии успела крепко обосноваться гипотеза о грузинском происхождении басков, приобретшая многочисленных сторонников. Восточная, а на самом деле чисто армянская ориентация баскской национальной традиции создала благодатную почву для «картвелизации» басков, тем более что армянская сторона странным образом продолжала сохранять полное безразличие. Дело дошло до того, что с баскскими начали сопоставляться такие грузинские слова, которые были очевидными заимствованиями из армянского, как в свое время указал баскский академик Бернардо Эсторнэс Ласа. В 1928 году известный немецкий филолог Йозеф Карст наконец опубликовал результаты своих многолетних исследований, под заголовком «Алародийцы и протобаски». Книга вышла в свет в Вене на французском языке и вызвала огромный резонанс в научном мире. В данной работе Карст представил более трехсот баскско-армянских лексических соответствий и большое количество совпадающих элементов фонетики и грамматики,

⁴² Ср. Таррагон с Торгомом, отцом Айка, дедом Кадма, Фойника, Килика и Европы.

включая системы склонения, спряжения и т. п. На этой основе Карст пришел к выводу, что баскский и армянский являются двумя разновидностями одного лингвистического типа, который назвал алародийским. Помимо чисто лингвистического материала Карст оперировал также данными других наук, в частности этнографии и антропологии. Он одним из первых обратил внимание на то, что антропологически баски являются арменоидами. Следует особо отметить тот факт, что Йозеф Карст пришел к своим научным выводам исключительно на основе собственных исследований, не имея никакой информации о предыдущих работах, о которых говорилось выше. Впоследствии Карст написал еще несколько книг, где продолжил обоснование теории баскско-армянского этнолингвистического единства, приводя все новые данные и доказательства.

Как и следовало ожидать, публикация книг Йозефа Карста вызвала весьма отрицательную реакцию сторонников традиционных подходов в лингвистике. Кампанию против Карста возглавил сам Антуан Мейе, знаменитый французский языковед и один из основоположников современной лингвистики. Мейе впал в такую ярость, что даже перешел границы элементарного человеческого приличия и в совершенно нехарактерных для уравновешенного француза выражениях высмеивал взгляды Карста. Причина предельно ясна: Йозеф Карст осмелился пересмотреть лингвистическую карту Европы и проложить новый путь там, где, по мнению школы Мейе, все уже было давно определено. Армянский язык считался индоевропейским, а баскский нет, и тут ничего не значили ни сотни совпадений, ни народные предания, ни исторические данные. После отрицательных рецензий Мейе Йозеф Карст остался в полной изоляции, и хотя он продолжал усердно работать, его исследования не оказали существенного влияния на развитие баскологии и арменистики. Впоследствии арменистика и баскология начали постепенно отходить друг от друга: в арменистике установилась теория индоевропейского происхождения армянского языка, а баскский считается обособленным языком, не имеющим близких родственников.

Несмотря на эти обстоятельства, баскско-армянская теория продолжала оставаться привлекательной для многих лингвистов, так как огромная система баскско-армянских совпадений требовала соответствующего анализа и интерпретации. Вообще проблема баскско-армянского этнолингвистического родства разрабатывалась в рамках самых различных научных теорий: Н. Марр, например, **говорил о яфетическом характере двух языков**. Карст и Оштир выдвигали алародийскую теорию, испанский лингвист Гисасола пытался доказать индоевропейское происхождение баскского языка, и т. п. Все эти попытки, естественно, вызывали недоверие к баскско-армянской проблематике. В таких условиях возникла необходимость отделить ее от прочих лингвистических теорий и рассмотреть как самостоятельную научную проблему с условным названием «Проблема баскско-армянского этнолингвистического родства». Однако для чисто научного решения вопроса нужно было прежде всего восстановить полную картину развития теории баскско-армянского этнолингвистического единства и оценить накопленный фактический материал критериями современной науки. Кроме того, надо было создать соответствующую научно-организационную структуру и наладить сотрудничество с баскскими учеными. С этой целью в 1993 г. при Арменоведческом центре Ереванского Государственного университета был основан армяно-баскский международный научный журнал «Аракс», в редколлегию которого вошли многие известные арменисты и баскологи из разных стран мира. В 1994 г. в том же центре ЕрГУ была открыта научная тема «Армяно-баскские сношения», которая и поныне финансируется правительством

Республики Армения. С 1995 г. журнал «Аракс» тоже начал получать государственную дотацию на два номера в год. Таким образом, армяно-баскская теория стала составной частью научной политики армянского правительства, что, несомненно, положительно повлияло на международный авторитет нашего журнала и способствовало нашему сотрудничеству с другими странами. Создание научно-организационных структур и выделение государственной дотации открыли новые возможности для успешной разработки проблемы армяно-баскского этнолингвистического родства. За прошедший период в журнале «Аракс» было опубликовано около трех десятков научных работ, где рассматривались различные аспекты баскско-армянской проблематики, включая лингвистический материал, мифологию, этнографию, историографию и так далее. К этому следует добавить и несколько монографий, вышедших в свет за последние годы.

Следует особо подчеркнуть, что наши научные программы осуществляются в тесном контакте с соответствующими организациями Страны Басков, как в Испании, так и во Франции. Ученые разных стран охотно сотрудничают с нашим журналом, а научные периодические издания Страны Басков открыты для армянских исследователей, и мы уже начали публикацию большой серии материалов в журнале «Фонтэс Лингвэ Васконум», который выходит в свет в Наварре и финансируется органами местного самоуправления. До настоящего времени опубликовано шесть статей на испанском языке. Планируется, что серия публикаций выйдет и во Франции, в баскологическом ежегоднике «Лапурдум».

Каковы результаты армяно-баскских исследований на данном этапе развития науки? Естественно, подробный ответ на этот вопрос потребует много времени, поскольку речь идет о весьма широком круге научных разработок. Здесь мы можем остановиться только на основных направлениях развития интересующей нас проблемы, представив лишь весьма небольшую часть полученных результатов.

1. В 1998 году в журнале Аракс был опубликован свод баскско-армянских лексических совпадений, включающий в себя более шестисот слов, почти тождественных в обоих языках. Недавно по заказу баскского издательства «Чалапарта» был составлен наиболее полный список баскско-армянских параллелей, число которых достигло почти тысячи словарных единиц, включая и многие форманты грамматики. Наличие языковых аналогий позволяет достичь определенного уровня взаимопонимания: по существу, можно составить многосложные предложения, которые в основном будут понятны и баскам и армянам. Подобное количество совпадений в баскском и армянском никак не может рассматриваться как случайность, а возможность заимствования исключается из-за огромного расстояния, разделяющего два народа. Любопытно также, что в большинстве случаев те или иные слова совпадают исключительно в баскском и армянском и вообще не имеют соответствий в каких-либо других языках, например:

- баскс. елки «выход» - арм. елк «выход»,
- баскс. ете «если» - арм. ете «если»,
- баскс. жараунси «наследовать» - арм. жарангел «наследовать»,
- баскс. мурунча «рычание» - арм. меренчоц «рычание»,
- баскс. мурци «кулак» - арм. мурц «кулак»,
- баскс. орма «стена» - арм. орм «стена»,
- баскс. теги «место» - арм. теги «место»,
- баскс. тойл «слабый» - арм. тоил «слабый»,
- баскс. лайно «размер, ширина» - арм. лайн «широкий»,

баск. ирурден «третий» - арм. ерорден «третий»,
баск. астадун «весомый» - арм. астатун «крепкий, стойкий»,
баск. урти «водоносный» — арм. урти «водоносный»,
баск. астату «доказать» - арм. астател «доказать» и т. п.

2. На Армянском нагорье и в Басконии существует огромное количество топонимических элементов, которые иногда доходят до уровня простого повторения, например: арм. Аштарак (название города в Армении) - баск. Астарак (поселение на юге Франции), арм. Горис (город на юго-востоке Армении) - баск. Горис (поселение в Басконии), арм. Деба (река на севере Армении) - баск. Деба (название реки в Басконии), арм. Шубрия (древнее название провинции Сасун) - баск. Шубероа (название баскской провинции во Франции), арм. Аракс (имя известной реки) - баск. Араксес (название реки в Басконии), арм. Аран (название местности в Армении) - баск. Аран (распространенный топоним в Басконии), арм. Каркар (название местности в Западной Армении) - баск. Каркар (известный топоним в Басконии), арм. Карби (название деревни в Армении) - баск. Карбе (топоним в Басконии), арм. Цавалк (поселение в Сюнике) - баск. Сабалца (название местности в Басконии) и т. п. Раньше такого рода топонимические совпадения не представляли особого интереса для науки, так как схожие элементы могут существовать и в других регионах. Однако армяно-баскские топонимические параллели имеют немаловажную особенность - в большинстве случаев они переводятся одинаково в обоих языках, например: арм. аран «долина» - баск. аран «долина», арм. карби «под камнем» - баск. карбе «под камнем», арм. цавал «ширина» - баск. сабал «ширина» и т.п.

3. Как уже отмечалось выше, по баскской народной традиции прародиной басков считалась Армения, притом разные источники отмечают, что пришельцам из Армении была известна тайна обработки металла, в частности меди и железа. В этом отношении весьма примечательно самоназвание басков эускалдун, которое происходит от корневого элемента эуск, в разных диалектах имеющего различные формы - эуск, уск, эску, аск и т. п. Данный корень, как было показано нами, этимологически связан с армянским словом воски «золото», существующим в диалектах в различных вариантах: иски, вэске, аски, уоски и т. п. Армянское слово воски «золото» перешло в собственное имя Воскан, которое дословно означает «имеющий золото» и напоминает этническое имя басков баскон, в латинских источниках зафиксированное как васкон. Любопытно, что во времена Урартского царства юго-восточное побережье озера Ван, то есть колыбель армянского народа, называлось Хубушкия, что дословно означает «долина ус-ков», то есть «золотая долина» (ср. арм. опи «яма» и воски «золото»). И весьма примечательно, что в раннесредневековых армянских источниках урартская Хубушкия, «долина усков» или «золотая долина», уже имеет другое название, а именно Айоц дзор, что означает «долина армян» или «армянская долина». С другой стороны, в урартских надписях упоминаются горы Ушкиани на северо-восточном побережье озера Урмия: во времена Страбона горы Ушкиани уже назывались Армянскими горами, а в последующих армянских источниках они известны как Воскеан - «золотые». Все эти факты позволяют сделать вывод, что для наших предков понятия «золотодобыватель» и «армянин» были синонимами, что подтверждается и баскскими народными преданиями.

В настоящее время теория армяно-баскского родства успешно разрабатывается. Конечно, нельзя сказать, что все вопросы окончательно решены, но самое главное уже ясно: в баскской цивилизации существует очень глубокий армянский слой, который

возник как результат миграционных процессов в доисторическую эпоху. Общеизвестно, что баски самый древний народ Западной Европы. Во всяком случае, они появились там задолго до прихода индоевропейцев, первые нашествия которых относятся к 1000 году до нашей эры. Следовательно, к этому времени армянский этнолингвистический элемент уже существовал в Западной Европе и впоследствии оказал ощутимое влияние на развитие европейской цивилизации. В баскских народных сказаниях присутствуют странные мифологические персонажи - басаяун-ы, которые были хозяевами леса, - весьма простые и добродушные существа. Они отличались огромной физической силой, но всегда пасовали перед умом. Их тело было покрыто волосами, и они жили обособленно, вдали от обычных людей. Аналогичные персонажи существуют в мифологии разных народов, но у баскских басаяун-ов есть очень важная отличительная черта: им были известны тайна обработки металла и культивация пшеницы. Очевидно, что в определенный период произошло слияние мифологических представлений с историческими событиями. Образ простодушных лесных великанов мог существовать в местной мифологии еще до прихода армянских племен, однако в дальнейшем пришельцы из Армении, обладавшие тайной обработки металла и культивации пшеницы, были отождествлены с басаяунами, так как в те времена люди, умеющие плавить металл и выращивать зерно, вполне могли считаться сверхъестественными существами. Эти данные подсказывают, что армянские племена, помимо своего языка, принесли в Европу также важнейшие производственные достижения: обработку металла и выращивание зерновых культур. И потому совсем не случайно некоторые сельскохозяйственные термины почти полностью совпадают в баскском и армянском, например:

- баскс. гари «пшено» - арм. гари «ячмень»
- баскс. арич «дуб» - арм. арич «дуб»,
- баскс. аси «расти» - арм. асн-ел «расти»,
- баскс. инчауз «орех» - арм. инкойз «орех»,
- баскс. эрка «борозда» - арм. эрк-ел «бороздить»,
- баскс. ороц «теленки» - арм. ороц «ягненок»
- баскс. арди «баран» - арм. арди «баран»
- баскс. айнц «коза» - арм. айц «коза»,
- баскс. ар «дикий козел» - арм. ар-н «дикий козел»,
- баскс. ато «стадо» - арм. от «стадо», баскс. матойн «кислое молоко» - арм. мацун «кислое молоко» и т. п.

Следует добавить также, что, по данным археологии, проникновение арменоидной расы на Пиренейский полуостров относится к середине третьего тысячелетия до нашей эры. К этому времени там появляются и первые памятники мегалитической архитектуры.

Источник: hayblog.ru

Яфетический пласт армянского языка

(из лекции академика Н. Марра, прочитанной для армянских студентов в Париже в 1925г. на армянском языке)

“...Однако чисто яфетический пласт армянского языка до своего смешения с индоевропейским представлял собой отнюдь не язык первобытного уровня, этакого саженьца-дичка - еще в бытность свою чисто яфетическим он являл собой ухоженное и тщательно выращенное плодовое дерево, своего рода многократно привитый и скрещенный гибрид. В его сложном содержании слиты не два, а несколько - не меньше пяти – яфетических языков. Вот почему, помимо индоевропейского пласта, мы видим в армянском языке поразительное лексическое богатство и неограниченный выбор выразительных форм. Уже создав и развив самостоятельную историческую культуру, армянский народ употребил это свое лексическое богатство для придания каждому слову отдельного особого оттенка значения, как, например, словам ”андзн”, “оги” и “шунч”... Всем вам известно, что ”андзн”, в грабаре между прочим, означает и "душа". И действительно, все три этих слова в устах яфетидов одинаково означают "дух" или "дыхание", все они равно яфетические слова, и мы сейчас знаем и то, что каждое из них присуще конкретному яфетическому народу.

Изучая армянский язык, особенно грабар во всей его цельности, мы сравниваем его различные составные пласты с соответствующими слоями других родственных языков, поскольку и они, эти родственные языки, обрели сложный состав еще прежде исторических времен - в доисторическую эпоху. Несмешанного, нескрещенного с другими языками в мире нет и не было, чистый язык - плод романтического научного мировоззрения.

Своими богатейшими пережитками времен зари человеческого творчества, неожиданной, порой ошеломляющей древностью, этими очевидными свидетельствами и признаками следов, сохранившихся от различных исторических эпох, яфетические языки открывают нам широкую и светлую дорогу, позволяющую не только пробить брешь в стене, скрывающей от нас сравнительно новейшее явление возникновения греческого языка и проникнуть в череду веков культурной жизни Египта или Средиземноморья, но и разглядеть за ними кажущиеся беспредельными и безграничными пространства многих языкотворческих эпох - каждая из них со своими далями и перспективами. И в ходе этих исследований мы находим в яфетических пластах армянского языка - или, точнее говоря, по крайней мере, двух самостоятельных армянских языков, так называемых грабара и ашхарабара, - целый ряд редкостных архаизмов. Они теснейшими психологическими нитями связывают армянский народ не только с оставшимися от древних времен и ныне разбросанными различными яфетическими народами, но и со всем культурным человечеством, коренными слоями средиземноморского европейского человечества - с самого момента возникновения человеческой речи. И освещая эти древнейшие эпохи, не думайте, что важными фактами нас снабжает только грабар. О нет! Благодатным запасом одаряет нас в этом вопросе и дошедший до наших дней живым ашхарабар, и его многочисленные живые диалекты. Во многих случаях именно он и оказывается единственным помощником.

Один пример из склонения. Склонение возникло в яфетических языках двумя способами. Первый - с помощью местоимений, хотя считаю нужным предупредить, что и местоимение раньше было именем. И вообще система взаимоотношения местоимений разработана позднее, в качестве обратного значения тех слов, которые выражались

местоимениями. Второй тип склонения, особенно в родительном, яфетиды разработали совершенно естественным путем, в качестве знака используя слово *ogdi* - "сын". Оно вам должно быть известно и в именах числительных: порядковые числительные это **прилагательные** числа... Однако одним из слов, выражающих значение "сын", является и тап "ман" или *wan* "ван", которое в своем племенном языке служит, с одной стороны, для образования множественного числа, например, этнонимов - *Гард-ман-ек*, *Аг-ван* (*Al-van*) и т.д., а с другой стороны, с помощью той же частицы *wan* в первичном склонении образовывался родительный падеж. И пережитками этого доисторического явления предстают в современном армянском такие формы родительного падежа, как *tar-wan* "тар-ван" - года, "дзмер-ван" - зимы, *arawot-wan* "аравотван" - утра и др.

И сейчас становится понятным, почему в баскском, том осколке яфетического языка на границе между Испанией и Францией, частица - **ко** выступает как окончание родительного падежа, особенно характерное для прилагательных: как и в других яфетических языках гортанной группы, в первичной форме -**ко** означало "сын" и до сих пор сохранилось среди горцев Кавказа, у черкесов и абхазов - как в неизменной форме -**ко**, так и в форме -**ка** с тем же значением "сын", или в качестве независимого собственного имени, или как окончание слов, выражающих отношения родства. Абхазо-черкеско-баскское слово, означающие "сын", и частица, образующая родительный падеж, играли некогда, в доисторический период, важную роль на занятых яфетическими племенами скифов и лигуров пространствах южной Европы - от реки Дон до границ Испании...

Числительные сегодня представляют совершенно абстрактные понятия, а в доисторические времена идеи чисел воспринимались через предметы, обозначаемые ими. Разумеется, в те времена и о самих предметах человек имел иные представления. Так, например, благодаря ряду пережитков мы видим, что понятия "голова", "гора", "вершина" и "небо" выражались одним и тем же словом, и в те же древнейшие времена и "небо", и "голову" представляли точно так же, как и "гору" - островерхими, в виде двух сходящихся сторон на общем основании, то есть в виде треугольника. И действительно, слово, обозначающее все эти понятия, стало выражать и понятие "три". Однако если в большинстве яфетических языков для числа "три" использовалось слово *sam* и различные его племенные варианты, то в армянском и баскском для понятий "гора", "голова" и "небо" применялось другое яфетическое слово *ter/her*, из которых возникает множественное число в баскском *heru(r')* и множественное число в армянском *er-eq* или *ir-eq*, в единственном (и *her/hir*). Я хорошо знаю, что армянское "ерек" - три, производит от индоевропейского или латинского *tre*. Однако числительные созданы не индоевропейцами - они получили их от яфетидов в качестве готовых культурных условных понятий и слов.

Слова "цир" и "цер", двойники этого числительного, сохранились в армянском в форме, однако армяне давно уже не используют это собственное диалектно-племенное "цир" в смысле "небо". С давних уже пор это слово, как и другая его форма "тре" в грузинском, означает "окружность", "круглую линию" - взамен идущего из предыдущих веков понятия "небо". Однако в баскском соответствующее слово в форме множественного числа до сих пор сохранилось как обозначение "неба". Армянский и баскский имеют между собой не только тесное родство в части яфетического материала, но и сохранили большой ряд оставшихся в неприкосновенности слов, таких, как "камень" - *qar: har-i>kar-i*, "овес" - *gari: gari* (*troment*), "душа" - *fogi: ays-e* ("aize"), в значении искры,

молнии “кайц”, “кайцаки” - e-kayz ("e-kaitz"), (tempete), (orage), бедро, бедра – “аздр” и т.д., и т.п.

Здесь нет времени и возможности останавливаться на изменениях, совершающихся согласно законам яфетической фонетики, не стану даже останавливаться на случае, когда звук "с" совершает в своем ряду трансформацию от s до своей противоположности, например, когда армянский sourb - святой, в соседнем яфетическом языке, грузинском, является основной прилагательного trph-el от turph - справедливый. Будучи скрещением многих племенных языков, армянский и сам сохраняет корни слов яфетического пласта в форме, трансформируемой согласно произношению языка племени, из которого заимствовалось слово. Так, например, основа "сур" слова "сурб" - святой, у племен с гортанным языком звучит как "кур", что в сочетании с частицей "ма" в ашхарабаре приводит к образованию слова с тем же значением "святой, чистый" - я имею в виду прилагательное "макур" (magor). В то же время в соответствующем пласте баскского языка в неизменности сохраняется основа sur-(zur) прилагательного "белый" (zur-i/"churi").

...Так, например, по ряду морфологических признаков с несомненностью следует, что целый ряд таких простых слов в греческом, как "психи" - душа, "адельфос" - брат, "таласса" или "понтос" - море являются по происхождению чисто яфетическими. Однако следует предположить, что до этого длительного периода в той же самой среде протекал и другой, еще более длительный этап, в течение которого через то же скрещивание - скрещивание простых племенных языков сформировались такие сложные образования, как яфетическая часть армянского и баскского языков. Основой для характеристики составных пластов армянского и баскского служат нам в точности, повторяющиеся и в Армении у армянского народа, и на Пиренейском полуострове у баскского народа названия яфети-ческих племен и народов. Понятно, что пережитки яфетических языков дают нам возможность восстановить некий язык, который является типом более древнего, более первичного языка, нежели даже языки самых диких нынешних племен. Если слова, обозначающие "слеза", оказываются сложными и значат "вода, текущая из глаз", то это уже само по себе свидетельствует о том, что некогда и яфетические языки находились на том же уровне развития, что и языки туземцев Америки, и никак иначе. *О том же говорит и обозначение "луны" и "солнца" с помощью слов, которые, согласно яфетологии, обозначали "глаз"*. Однако методы яфе-тического языкознания уводят к несравненно более глубоким, более первичным материям. Тщательное изучение языка приводит нас к той первоначальной секунде, когда язык и племя представляли нераздельное целое, явление общего порядка. Язык был естественной самопроизвольной продукцией племени, вне рамок племени не существовало человеческого самопознания и самоощущения - тогда было не "я" и "мы", а лишь "мы" и "они"... Да и под "мы" никогда не подразумевалось существо не своего племени: "мы" - это только и исключительно "наше племя".

Однако анализ этого реального и этнонимичного языка, подводящий нас к вытекающему исключительно из природы творчеству, одновременно приводит нас и к основанной на принципе, самопроизвольным продуктом которой является и морфология языка. Не только окончания и перепозитивные частицы, префиксы, но и сами союзы в предложении были самостоятельными словами, отражавшими общинно-родовую структуру. Мы уже имели повод показать, что для образования родительного падежа использовалось слово со значением "сын". Напомню здесь же, что в ту отдаленную эпоху даже союз "и" является словом, означавшим "брат". Так, например, выражение "охотник и собака" звучало и понималось как "охотник-брат-собака". Но еще более глубокая, еще

более далекая, еще более изначальная эпоха языкотворчества открывается перед нами и во времена племенного тотемизма, когда племя отождествляло себя с заветным священным предметом или существом, и даже доплеменного строя, а еще несколько предшествующих периодов приводят нас к палеолиту или векам древнекаменного бытия человека. Первостепенное и более очевидное значение яфетическая часть армянского языка приобретает со времен неолитической или новокаменной культуры.

Именно в эти времена вошли в армянский язык названия злаков: *gari* "гари" - ячмень, "цореан" - пшеница, "ац" - хлеб, а также слова *gini* "гини" - вино и "айги" - сад, как, впрочем, и названия домашних животных: "ез" - вол, *zoul* "цул" - бык, "дзи" - лошадь, *erivar* "еривар" - конь, "джори" - мул, "эш" - осел, "шун" - собака. Из той же самой эпохи происходят, разумеется, и названия металлов: *oski* "воски" - золото, "арцат" - серебро, "пхиндз" - медь, а заодно и бронза, "еркат" - железо. С этих времен обрели права гражданства слова *erkin* "еркин" - небо и *erkir* "еркир" - земля, представляющие два различных варианта слова *erkaĵ* "еркат" и в те времена, понимаемые как "твердь верхняя" (небо) и "твердь нижняя" (земля). Из той же неолитической эпохи унаследованы большей частью слова, относящиеся к магии и ведовству. В любом случае они имеют яфетическое происхождение, в том числе и *margin*; "маргарэ" пророк, буквально означающее "знаток звезд, астролог", *karapet* "карапет" - предтеча - также языческий бог сарматского по происхождению или арамейского тотемического армянского племени "Armenil" (шипящая племенная форма слова "карапет" сохранилась в **сванском** языке: "цармат" - бог, а в искаженном произношении "цармарт" и в значении "идолопоклонник" - в грузинском), впоследствии, в христианскую эпоху, ставший эпитетом Иоанна Крестителя, а также слово "аствац" или "аспац" - Бог, языческое божество охоты, которому посвящен был **первейший** поствоздержания от мяса, разумеется, мяса охотничьей дичи.

Разумеется, вместе с языческими богами армянский народ в качестве наследия получил от яфетической семьи и свою удивительную мифологию, к сожалению, дошедшую до нас лишь в разрозненных фрагментах, как, например, космического характера отрывок, посвященный "вишапам" и, увы, лишь несколькими строчками приведенный у Хоренаци. Просто сказка, легенда, не так ли? Но эти вишапы и их потомки из народных преданий, с осуждением упоминаемые армянским историком, получают в двадцатом веке совершенно иную оценку с тех пор, как в Гегамских горах были обнаружены "вишапы" - огромные изваяния каменных рыб, памятники, по меньшей мере, пятого тысячелетия до Рождества Христова. "Вишап", являющийся формой множественного числа яфетического бога "веш" или "виш", имел в Армении множество мест поклонения, в том числе и Ошакан, оставшийся таковым и в христианские времена. Многочисленные пережиточные предания о вишапах со времен Ванского царства до наших дней предоставляют неисчерпаемый материал для изучения Армении, Грузии, всего Кавказа и земель далеко к северу от них...

В муках родин небеса и земля, в муках родин и море пурпурное - посвящено именно Тристану - Ваагну, олицетворению солнца. Река, море, вода, - естественные элементы в мифологической стихии, ибо Тристан, будучи именем бога-тотема этрусков, в обычной речи означает "солнышко", а "исол-д" и "сартеник" являются уменьшительно-ласкательными обозначениями водной стихии.

"Тристан и Изольда" - плод трех яфетических племенных сред. Являясь яфетическим наследием, эта чудесная мифология - первоначально посвященный богам сборник гусанс-ких песен - представляла собой картину общественных нравов

яфетических или смешавшихся с яфетическими племенами народов. На Востоке это был армянский народ - такая же малая горсточка народа, также презираемого в логовах невежества, десятикратно более ирландцев ограбленного и угнетаемого врагами, эксплуатирующими его животворящие руки, некогда тоже оттесненного с родных берегов Средиземного и Черного морей в теснины, да и там загнанного в дальний угол своего последнего пристанища, а в нашем двадцатом веке изгнанного даже оттуда и обреченного на ужас смерти и рассеяния... И он, этот "народ малый", как скульптурно четко выразился Хоренаци об армянской нации, был не просто одним из наследников одной лишь яфетической мифологии - он был и есть старейший первовосприимчивый всего рожденного общечеловеческим источником культурного наследия, верным хранителем, щедрым сеятелем и терпеливым возвращателем всей совокупности этих традиций на Востоке и Западе! Всякая вещь существует не потому, что является самодостаточной реальностью, а потому, что хотя бы разумная часть человечества признает ее и, признав, дарует право на существование. Не только все сказанное здесь, но и пути и методы, приводящие к изложенным мной выводам, все еще незнакомы европейской науке. И для такого незнания есть свои причины, ибо вся литература, касающаяся яфетологии, написана только на русском языке. ...Какие нелепые легенды поведал я вам, не правда ли? Что ж, ваше право сетовать. Я занял ваше время легендами, извлеченными из легендарных же времен, а значит, мне ничего не остается больше, как извиниться перед вами: простите, служба!"

Джастин Кальдерон о сходстве языков басков и армян — BBC,

Though the Basque and Armenian languages share no superficial resemblances, they do share a baffling litany of words and grammatical elements, 4 June 2019

Vigen Avetisyan 14 июня, 2019

На первый взгляд языки басков и армян не имеют явного сходства, однако, в этих языках есть перечень совпадающих слов и грамматических элементов. В нескольких шагах от входа в Собор Доброго Пастыря, одну из самых заметных достопримечательностей Сан-Себастьяна с пронзительным готическим шпилем, лежит простая глиняная двухсторонняя плита. В этом уголке Страны Басков — Испании это выглядит неуместно: с одной стороны вырезан апостольский крест, а с другой — загадочный не латинский алфавит.

Буквы, безусловно, не являются эускарскими, также известным как баскский — загадочный европейский язык, известный отсутствием каких-либо четких связей с современными, живыми лингвистическими родственниками.

Этот армянский хачкар (перекрестная несущая мемориальная стела) был помещен в центральной части Сан-Себастьяна в 2017 году современной армянской общиной города в ознаменование столетия массового убийства армян турками-османами, которое парламент Басконии, являясь одним из пяти парламентов Испании официально признал как Геноцид.

Существует удивительная причина товарищества между этими двумя малыми и далекими этническими группами, которые находятся в противоположных сторонах Европы. Хотя их языки не показывают явного сходства — даже буквы выглядят сравнительно непохожими друг на друга — они разделяют непонятную литанию слов и грамматических элементов, которые признаются как армянскими, так и баскскими учеными.

Когда я впервые увидел армянский хачкар, я только что прибыл из Биаррицы во Французскую Страну Басков, где Ассоциация *AgurArménie* (армяно-баскская ассоциация) также заявляет о крепкой дружбе между двумя якобы различными группами.

Более того, когда я проходил мимо мемориала с чемоданом в руке, я заметил, что хачкар Сан-Себастьяна выглядел знакомым. В Баскском музее в Байонне, недалеко от Биаррица, я видел средневековые баскские погребальные стелы, которые имели художественные мотивы с поразительным сходством с хачкаром, что в Сан-Себастьяне.

Было ли это просто совпадением? Многие армяне считают, что это не так. Вопреки распространенному мнению, что баски являются культурным островом, теория армянского происхождения утверждает, что между армянами и басками существуют лингвистические, топонимические, мифологические и даже ДНК-связи.

Хотя эта теория уходит корнями в глубь веков, она была недавно обновлена армянским лингвистом Вааном Саргсяном, который опубликовал множество книг и исследований по этой теме, в том числе первый в истории армяно-баскский словарь в 2001 году.

Это тема вызывает много споров. Многие баски, в том числе на правительственном уровне, в основном придерживаются теории, что их этнолингвистическое происхождение является изолированным. Это означает, что их язык и ДНК уникальны — и считается, что они происходят от охотников, которые прибыли в этот район задолго до того, как неолитическое земледелие вошло в регион 7500 лет назад.

Тем не менее, в 2015 году тестирование ДНК, проведенное популяционным генетиком Маттиасом Якобссоном из Уппсальского университета в Швеции, положило начало этой теории, когда его команда обнаружила сильные совпадения ДНК между скелетами неолитических иберийских (Испания Португалия) фермеров, которые датируются 5500–3500 лет, и современными басками.

Но открытие не закрыло вопрос. Исследователи также признали, что они не могли «полностью исключить возможность того, что баскский язык по-прежнему берет свое начало в языке охотников-собирателей, который был сохранен и распространен в качестве фермерского по всей Иберии (Испания Португалия)», — что оставляет загадку неразгаданной.

Что делает армяно-баскскую теорию интригующей, так это то, что она долгое время поддерживалась лингвистическими исследованиями, сначала в статье британского баскского лингвиста Эдварда Спенсера Доджсона в 1884 году, а затем исследованиями немецкого филолога Джозефа Карста в 1928 году, который обнаружил более 300 Баскско-армянских лексических, грамматических и фонетических совпадений.

Более того, совместная работа Саргсяна в 1998 году с армянскими и баскскими лингвистами выявила почти 600 общих слов между двумя языками, которые, как предположил Саргсян, были введены посредством металлургии и сельского хозяйства, посредством древней миграции армян в этот район. «Не случайно, что в армянском и баскском языках есть несколько почти идентичных слов, относящихся к сельскому хозяйству», — написал он в статье за 2006 год в журнале *Yerevan*, ссылаясь на общие слова *ardi* (овцы), *urti* (водоносные) и *gari*. (просо в Эускаре; ячмень на армянском).

Мне было любопытно проверить армяно-баскскую лексику, чтобы понять, насколько он взаимно понятен, поэтому я решил опросить ораторов из Эускары по обе стороны испано-французской границы. От Байонны до Бильбао, регион Басков — земля блестящей зелени, которая пересекает густые заросли травы и туманные вершины гор.

Именно эта земля обеспечила ранних баскских скотоводов, а ее длинная береговая линия рыбаков. Традициями, которые до сих пор сильно поддерживаются.

В то время как 90% испанцев живут в больших городах, что делает страну одной из самых обездоленных в Европе, большинство из более чем двух миллионов человек испанской Страны Басков по-прежнему ведут сельский или пригородный образ жизни.

Этот сильный якорь к деревенской жизни создал множество диалектов, и в баскских государственных школах и учреждениях используется стандартизированная эускара, называемая батуга. Я показал Манексу Отеги, уроженцу Сан-Себастьяна, которого я встретил во время отпуска, список 26 общих армянско-баскских слов из сборника Саргсяна. «Это баскский язык, но немного странный; кажется, он действительно древний», — сказал он, обращаясь к списку. «Только шесть слов в этом списке — батуга», — добавил он, указав на армяно-баскские слова *zati* (отдельный) и *txa* (зло). «Я не уверен, откуда они [другие] пришли, и я думаю, что причина не знания мной некоторых слов в том, что они очень древние и, возможно, были утеряны из-за неиспользования на протяжении многих лет и небольшого населения».

Я повторил тот же вопрос с некоторыми армянскими друзьями в Байонне, которые признали всего одно слово в списке, слово для овец (*ardi*), как устаревшее армянское слово.

А результате бесед в поездах и барах, а затем с учеными, оказалось, что наиболее распространенные совпадающие армяно-баскские слова устарели и больше не являются частью современного языка. К сожалению, нет известных носителей языка, свободно говорящих на обоих языках, а Саргсян, который самоучка в Эускаре, скончался после внезапного сердечного приступа в 2011 году в возрасте 54 лет. По словам его дочери Аревик, он оставил после себя сотни флеш-карт с дополнительными общими словами, которые еще не опубликованы.

Но как две изолированные этнолингвистические культуры поделились таким количеством слов друг с другом? Несколько ученых — как армянских, так и баскских — включая лингвиста баскского языка Чарльза Видегена, продолжали указывать мне на Бильбао, где находится Euskaltzaindia (Королевская академия баскского языка), чтобы пообщаться с выдающимися умами об истории баскского языка. Однако в Бильбао каждый ученый, с которым я общался, официально отвергал любую связь между басками и народами Кавказа (включая армян или грузин). Ксабье Кинтана, главный директор Euskaltzaindia, сказал мне, что список общих армянско-баскских слов Саргсяна «взят очень случайно из разных современных диалектов баскского языка», и «безусловно, старые заимствования латинского, кельтского и других языков, соседями которых по времени являются баски, делает сравнение недействительным».

Он настаивал на том, что для того, чтобы такое исследование могло успешно найти общее происхождение, необходимо провести сравнение между древними формами обоих языков. Это исключило бы заимствования из других языков, как в баскском (латинский, иберийский, кельтиберийский и т. д.), так и армянском (арабский, турецкий, сирийский и т. д.). Тем не менее, сравнение древних языков зависит от зачастую очень маленьких размеров выборки из археологических раскопок, что означает, что получить полную картину часто бывает невозможно.

Даже если языковая связь найдена, в конечном счете, нет твердых физических доказательств, связывающих эти два народа. «Единственная связь между этими народами

— это сходство некоторых слов», — сказал мне баскский археолог Мертса Уртеага. «Нет [археологических] доказательств армянского присутствия в Стране Басков и Наварре».

Это заявление оставило меня там, где я начинал, и я не смог найти доказательств связи между двумя этническими группами, но все же я не убежден, что два языка, в которых есть сотни общих слов, могут быть чистым совпадением. На данный момент кажется, что история происхождения Басков остается одной из величайших загадок Европы; редкое сокровище открытий в мире, которые уже в значительной степени нанесены на карту, все еще ожидают, когда кто-то наконец раскроет их.

BBC, <http://www.bbc.com/travel/story/20190603-the-surprising-story-of-the-basque-language>

Тартэсс

Тартэсс (лат. *Tartessus*, исп. *Tartessos*) - древний город, существовавший в южной Испании в I тысячелетии до н. э. Основан тартессийцами (по одной версии, это были этруски из Малой Азии, по другой — местные племена турдетаны и турдулы) в тесном взаимодействии с финикийскими колонистами из города Гадир (Гадес). Сведений об истории города сохранилось немного, точно неизвестно даже его месторасположение (согласно большинству источников - в нижнем течении реки Бетис (современный⁴³ Гвадалквивир). Тартэсс был основан до 1100 года до н. э. и со временем стал центром федерации племён, занимавшей территорию современных Андалусии и Мурсии.

«Сам чрезвычайно богатый серебром, медью, свинцом, которые в больших количествах добывались в горах Сьерра-Морена, Тартэсс, кроме того, вместе со своим безымянным предшественником, на протяжении почти 1500 лет был главным посредником при вывозе олова из Британии и при изготовлении бронзы для всех стран Средиземноморья».

Наибольшее развитие финикийской торговли с Тартэссом приходится на VII век до н. э. Тартэсс не дал возможности финикийцам обосноваться к западу от Геракловых столпов, но финикийцы сохранили за Столпами свою колонию Гадир (Гадес). Однако финикийцы создали плацдарм на западном побережье Пиренейского полуострова, через колонию Абуль (основана в середине VII века до н. э.) между двумя поселениями тартэссиев, и колонию севернее Санта Олайя. Путь вдоль атлантического побережья Северной Европы мало интересовал финикийцев, так как эти народы находились на низком уровне социального развития, и финикийцы для получения столь ценного ими олова предпочитали пользоваться тартэссийским морским посредничеством.

На юго-восточном побережье Иберии финикийцы тоже обосновались в местах, откуда дороги вели к рудным богатствам внутренней Иберии. Между финикийскими колониями повсеместно располагались поселения тартэссиев, игравшие роль посредников между финикийцами и тартэссийским миром долины реки Гвадалквивир. Взаимная финансовая и торговая заинтересованность привела к обоюдному сосуществованию **Тартэссийской и Карфагенской держав.**

Однако взаимная торговая выгода мирного сосуществования не исключала и конфронтации. Противостояние началось сразу же при основании финикийцами колонии Гадир (Гадес), осуществившемся лишь с третьей попытки. Косвенное указание на данную конфронтацию запечатлено финикийским источником, дошедшим до наших дней в виде

⁴³ Хеннинг Р. Неведомые земли. т. 1. М. 1961. с. 75

пророчества Исаяи (23:10)⁴⁴: «Ходи по земле своей, дочь Таршиша, нет более препоны». Слово «препона», а точнее, «пояс» (*mezah*), означает пояс карфагенских (финикийских) колоний, опоясывавших земли Таршиша-Тартесса».

Власть в Тартессе принадлежала царям (наиболее известен Аргантоний, по свидетельству Геродота, правивший с 630 по 550 годы до н. э.). Впоследствии Тартесс вступил в альянс с греками и после поражения последних в битве за Алалию был уничтожен карфагенянами (около 539 года до н. э. или 535 года до н. э.).

«Таршишский корабль», торговавший с Соломоном ходил в плавание вместе с кораблём, который отправлял царь Тира и Библа Хирам I Великий (I Reg. X:22) на основании соглашения между царями о совместной торговле. Межличностные связи между владыками Тира и Иерусалима были довольно тесными с самого начала царствования Соломона (I Reg. V). Историки плавание «таршишского корабля» относят ко времени совместного правления Хирама I Великого и Соломона (между 965 и 945 годами до н. э.).

Кроме того, древнейшая финикийская надпись на западе найдена на острове Сардиния в городе Нора (CIS 144), который был главным узлом связи Сардинии с Тартессом. Считается, что изначально Нора была нужна финикийцам именно для обеспечения торгового пути в Тартесс. Торговое значение Гадир (Гадеса) было первостепенным для торговли Тира и всего Ближнего Востока с Тартессом и атлантическим побережьем Европы и Африки. Гадир (Гадес) располагался в сердцевине тартессийского горного дела. К нему стекались пути от источников месторождений металлов (свинца, олова, серебра, железа, ртути и других), и как порт на берегу Атлантического океана он был тесно связан с атлантической торговлей металлами.

Tartessus, Ταρτησσός, по-еврейски Таршиш, упоминается в Ветхом Завете как значительный торговый город, лежавший далеко на западе, куда финикийцы отправлялись на больших кораблях. Греческие писатели называют этим именем реку Бетис (Baetis) в Испании, а также город, лежавший на острове между двумя устьями этой реки. Область этого города называлась Ταρτησσίς. Т. была древняя финикийская колония, откуда они вывозили на восток богатства Испании и соседней Африки. В середине 7 в. до Р. Х. Занесены были туда самосцы и возвратились оттуда домой с богатой добычей. (Hdt. 4, 152). Сто лет позже царствовал здесь Арганфоний, прославивший в древности своей долгой жизнью; он вступил в дружественные сношения с греками, прибывшими туда из Фокеи.

Киликия (лат. *Cilicia*) — историко-географическая область на юго-востоке Малой Азии. Согласно греческой мифологии, название «Киликия» происходит от имени мифического царя Килика (сына Агенора), который вместе с двумя братьями отправился на поиски своей сестры Европы⁴⁵. Название «Киликия» также встречается в ассирийских надписях (*Hilakku*) как обозначение «Киликии Суровой».

⁴⁴ Циркин Ю. Б. История Древней Испании. Часть I. Протоистория Глава III. Финикийцы в Испании. Финикийцы и тартессии.

⁴⁵ Николай Кун. Легенды и мифы Древней Греции. Кристалл, 2000. С. 464.



Рис. 34. Голова героя с фригийскими колпаками. Над головой небесные светила солнце и луна. Пуническая позолоченная бронзовая кираса, найденная в Ксур-Эссеф, III-II вв. до н.э. Национальный музей Бардо, Тунис, <https://warspot.ru/11561-ot-tartessiytsev-do-rimlyan>

Лувийско-хурритское государство Киццуватна существовало на территории Киликии в XVI—XIV веках до н. э. Затем оно было завоевано и входило в Хеттское царство. На территории **Киликии** находилась **Тархунтасса** - пока не найденная археологами столица боковой линии хеттской царской династии. После распада Хеттского царства, с XII по VI века до н. э. на территории Киликии существовало одно или несколько независимых царств. Название одного из них, **Хиява** (в ассирийских источниках - Куэ), напоминает название **Аххиява** (Микенская Греция) из более ранних хеттских текстов; неслучайность сходства названий подтверждается материальной культурой (микенского типа). В эпоху упадка Византии Киликия отошла к Армении, которая, при помощи тамплиеров, некоторое время с успехом защищала ее от сарацин. С VI в. до н. э. Киликия в качестве одной из сатрапий входила в состав персидского царства Ахеменидов. В 333 до н. э. завоевана Александром Македонским. В 297 до н. э. — 190 до н. э. находилась под властью Селевкидов. В 102 до н. э. Киликия была завоевана Римом.

В 84 до н. э. вошла в состав державы Великой Армении царя Тиграна II Великого. Окончательно усмирена Римом в 67 до н. э. Жители Киликии были очень свободолюбивы и лишь номинально подчинялись персам, Селевкидам и с 63 до н. э. римлянам, которые, собственно, держали в покорности одну лишь равнинную Киликию. Одно время Киликией управлял Цицерон. Письма его показывают, как беспокойны и неукротимы всё ещё были киликийские горцы. При Феодосии Великом римская провинция Киликия разделена была на 1-ю и 2-ю Киликию, с главными городами Тарс и Аназарб. Киликийское армянское государство (Киликийское царство) существовало на территории Киликии с 1080 по 1375 годы.

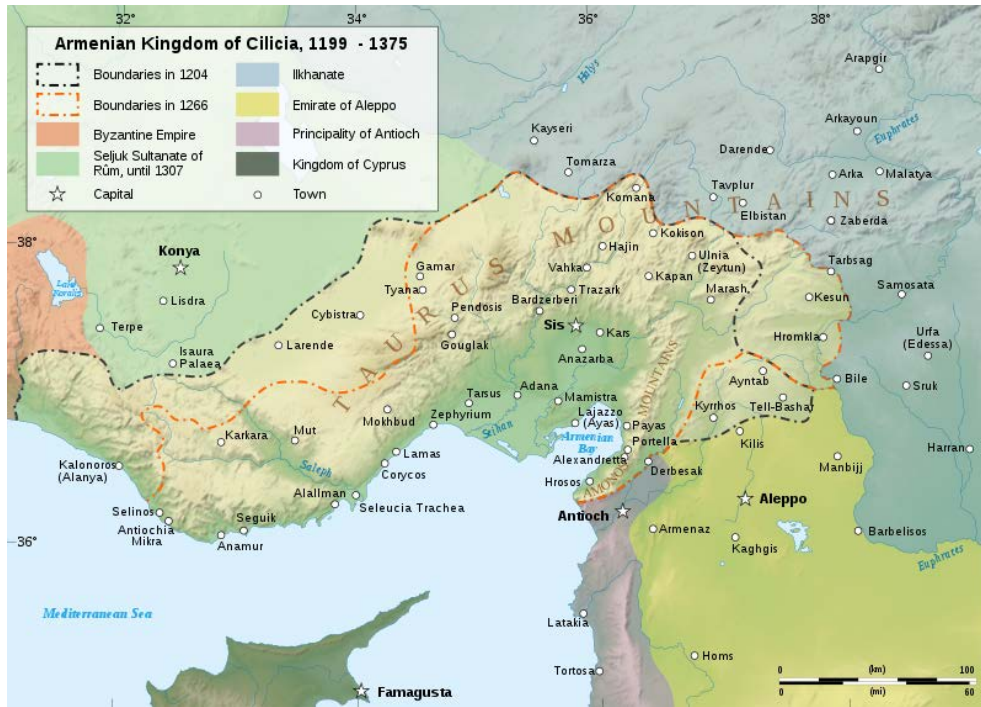


Рис. 35. Армянское королевство Киликия, 1199–1375,
https://en.wikipedia.org/wiki/File:Cilician_Armenia-en.svg

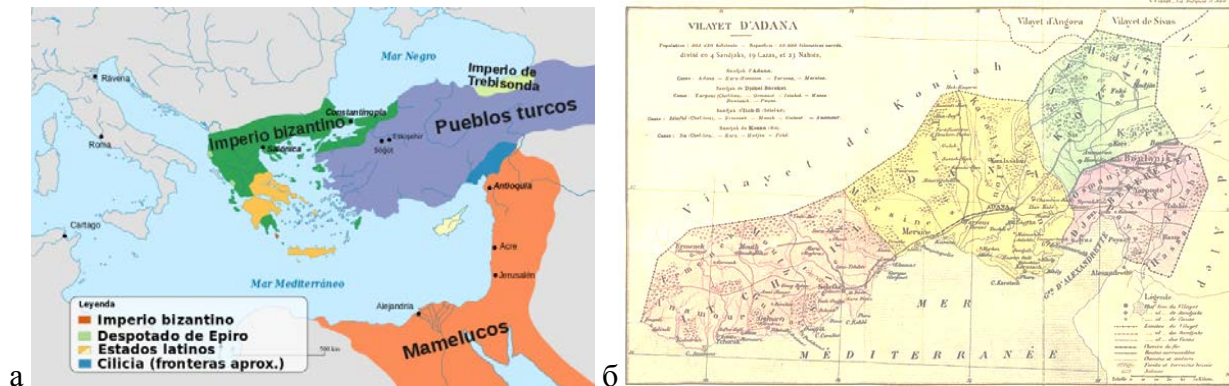


Рис. 36. а) В период Рамаданидов, Киликия была буфером между двумя исламскими силами, https://en.wikipedia.org/wiki/File:Carte_du_Moyen-Orient_en_1328-es.svg
 б) Адана, Турецкая провинция, 1892,
[https://en.wikipedia.org/wiki/File:CUINET\(1892\)_2.017_Adana_Vilayet.jpg](https://en.wikipedia.org/wiki/File:CUINET(1892)_2.017_Adana_Vilayet.jpg)

В 1190 году император Священной Римской империи Фридрих I Барбаросса, отправившись в Третий крестовый поход, гибнет в Киликии при переправе через реку Салеф (Гёксу) при загадочных обстоятельствах. В 60-е годы 13 столетия Киликия заключила союз с монголами против султана Египта Бейбарса, однако это не спасло от опустошительного похода мамлюков. В 1375 году Киликийское царство было захвачено египетскими мамлюками. Горная Киликия была захвачена Османской империей в XV веке, равнинная Киликия подчинилась туркам-османам в 1515 году.

Из **Киликии** в Рим после войны Помпея с киликийскими пиратами был занесён культ бога Митры, получивший распространение в Римской империи и соперничавший какое-то время с христианством.



Рис. 37. Римские провинции, включая Киликию, период правления Траяна, https://en.wikipedia.org/wiki/Cilicia#/media/File:Asia_Minor_in_the_2nd_century_AD_-_general_map_-_Roman_provinces_under_Trajan_-_bleached_-_English_legend.jpg



Рис. 38. Возможно, пленники из Киликии, на стеле Насирии Нарам-Сина, около 2200г. д н.э.⁴⁶, https://en.wikipedia.org/wiki/Cilicia#/media/File:Nasiriyah_Victory_Stele_of_Naram-Sin_from_Mesopotamia,_Iraq,_c._2300_BCE._Iraq_Museum.jpg

⁴⁶ McKeon, John F. X. (1970). "An Akkadian Victory Stele". Boston Museum Bulletin. 68 (354): 239.

Город **Тарс** упоминается в Евангелие как Родина апостола Павла. Находится на крайнем юго-западе Исторической Армении, на берегу Средиземного моря. С античных времен до 1920 года имел преимущественно армянское население, частью истребленное, частью обращенное в ислам и отуреченное, частью изгнанное из города Правительством Османской Империи. В 1923 году, руководство республики Турция конфисковало все движимое и не движимое имущество армян.



Рис. 39. Киликия, 361-334 гг. до н.э. персидский сатрап Мазей, Баалтарс, сидящий на троне, держащий орла на виноградной лозе / лев, терзающий тельца, арамейская легенда, <https://veryimportantlot.com/ru/lot-gallery/view/kilikia-tars-stater-361-334-gg-7619>

Гвадалквивир (Guadalquivir, от араб. Вади-эль-Кебир – большая река), река на юге Испании. **Аква – Васпуракан, вода, воды**

Турдетанское письмо (турдульское, тартессийское) консонантное левостороннее письмо семитского типа. Известно в надписях из Южной Испании и Португалии до 3 в. до н.э., после чего вытеснено иберским письмом.

1	2	3	1	2	3
a	ⲁ	Ⲁ	k	Ⲁ	>
b	Ⲃ	Ⲁ	l	Ⲁ	Ⲁ
g	Ⲅ	Ⲁ	n	Ⲁ	>
d	Ⲇ, Ⲉ, Ⲋ	Ⲁ	s	Ⲁ	⊙ th
w	Ⲍ, Ⲏ, Ⲑ, Ⲓ	Ⲁ	t	Ⲁ	Ⲁ
h	Ⲕ	Ⲁ	m	Ⲁ	Ⲁ
y	/	Ⲁ	š	Ⲁ	Ⲁ
		Ⲁ	p	Ⲁ	Ⲁ

Турдетанское письмо было распространено в легендарном **Тартессе** (библейском Таршише), столице южноиспанского государства (на территории Андалусии), основанной в 1100 до н.э. Местонахождение **Тартесса** неизвестно (по легенде он был заложен, как и Гадес карфагенянами, на острове Эрития; в современной Испании есть города **Тортоса** и **Тарсис**). Около 500 до н.э. Тартесс был разрушен, а его царство завоевано **Карфагеном**. Однако турдетанское письмо использовалось примерно 300 лет. С 2 в. до н.э. по 5 в. иберские племена (турдетаны, турдулы) находятся под властью Рима. В греческой мифологии **Таргар** – самое удаленное место космоса (царство Аида, или Гадеса, также, как и Гадир, помещалось на крайнем Западе).

Подвиги Геракла – угон священных стад великана Гериона (Геронта), добыча яблоч Гесперид и удерживание неба вместо Атланта – связаны с Испанией. Возможно, именно в **Тартесс** «от лица Господня» бежал библейский пророк Иона, проглоченный китом (Иона, 1:3). У Геркулесовых, или Мелькартовых, столпов (Гибралтарский пролив), по Платону, находилась легендарная Атлантида.

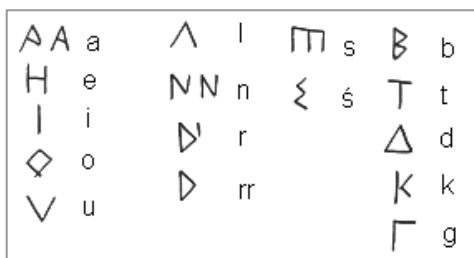


Рис. 40. Греко-финикийский алфавит Тартесса

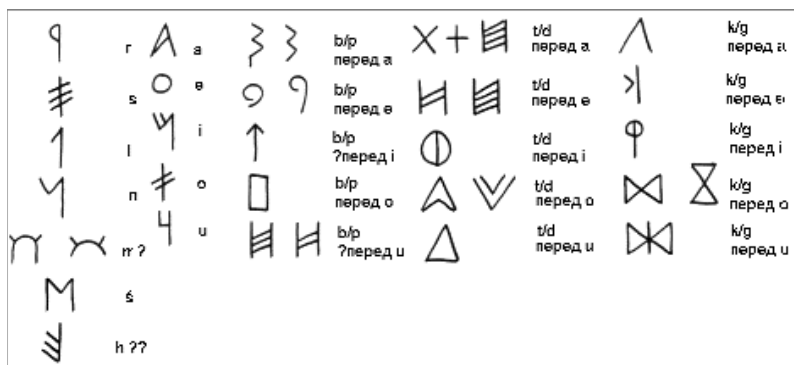


Рис. 41. Южноиберийский алфавит

Считается, что имена **турдетанцев** упомянуты среди «народов моря» (*турша, шердены, лукки, акаиваша, пелешет*) в египетских источниках.

Армяне и Баски, сходство топонимов⁴⁷

Vigen Avetisyan 2 июня, 2017

Одна из первых гипотез о происхождении басков, древнейшего народа Европы и Испании, – так называемый «азиатский вариант» – родилась во II в. до н.э. Римский историк Аппиан (95–165) пишет об этом: «Некоторые считают азиатских иберов колонией европейских иберов, другие рассматривают их как отцов последних, а третьи находят, что между ними нет ничего общего, кроме названия»⁴⁷.

О действительном участии армянского элемента в истории народов Пиренейского полуострова исследователи начали говорить в XVI–XVII вв. Баскские историки Эстебан де Гарибай (XVI в., «Исторический компендиум»), Андрес де Поса (XVI в., «О древнейшем языке Испании, населённых пунктах и провинциях») и Бальтасар де Эчаве (XVI–XVII вв., «Речи»), основываясь на сходстве армянских и баскских топонимов, народных сказаний, обычаев и национальных костюмов, считали Армению прародиной басков.

Андрес де Поса напрямую утверждает, что баски пришли из Армении. Он даже пишет, что именно армяне основали испанский средиземноморский город Таррагона). А

⁴⁷ Автор: **Анжела Терьян**, старший научный сотрудник государственного музея истории Еревана, <https://vstrokh.net/avtorskaya-kolonka/armyane-i-baski-baskskie-istoriki-osnoviyavayas-na-shodstve-toponimov/>

Бальтасар де Эчаве пишет: «Первые пришельцы с сыновьями Ноя после потопа пришли в Иберию из **любимой родины Армении**».

Однако время от времени в научном мире звучали мнения, что сходство географических названий в этих двух языках (Арарат – Аралар, Аракс – Араис, Кордук – Гордеа или Горбеа) недостоверно. Этой тенденции придерживались авторы изданного в Мадриде в 1802 г. «Историко-географического словаря страны басков». Тем не менее, сколько бы ни пытались отдельные исследователи опровергнуть армяно-баскские совпадения, невозможно отрицать или игнорировать истину. Так, в первом томе этого словаря приводится любопытный факт: согласно авторам, топоним **Арментия** имел вариант **Арментеги**, составная часть которого «теги» имеет значение «место» (арм. տեղ – տեղի), а это значит, что Арментеги означает «**территория, местность армян**»⁸³.

XIX в. гипотеза об армянском происхождении басков снова завладевает вниманием некоторых учёных (Хуан Батист де Эро). В конце столетия английский учёный Эдуард Спенсер Доджсон, заинтересовавшись армянским языком, начинает изучать его и уже после двух месяцев занятий замечает, что армянский и баскский языки имеют много общего: существует целый ряд слов, которые в обоих языках звучат одинаково и имеют то же значение (он приводит около пятидесяти таких слов, в их числе **чар** (злой), **анти** (оттуда), **зател** (различать) и др. Об этом ученый написал в своей статье «Баскские слова в армянском языке», которая была опубликована в 1884 г. в журнале «Эускера» («Баскский язык»). Это стало большой сенсацией в научном мире, так как к этому времени признанной версией происхождения басков считалась грузинская.

1920 г. выходит в свет труд академика Амадора де Лос Риоса «Памятник и сокровище иберийского языка», в котором, несмотря на некоторые этимологические неточности, приводится большое число баско-армянских параллелей среди географических названий, которые автор нашел в древних армянских письменных источниках (Мовсес Хоренаци, Егише, Казар Парпеци). Примечательно также, что с **Ар**, **Арам**- начинается несколько десятков (около 60) испанских топонимов, причем большая часть их относится к Стране басков. Перечислим некоторые:

Aram (Арам) – населенный пункт, провинция Гипускоа. **Aramedia** (Арамедия) – населенный пункт, провинция Наварра. **Aramanti** (Араманти) – населенный пункт, провинция Наварра.

Aramayona (Арамайона) – река, которая берёт начало в **Араньо** (Араньо).

Arama (Арама) – охотничье хозяйство, штат Алава.

На то, что название **Арам** связано именно с басками, указывает тот факт, что с тем же началом **Ар**-, **Арам**- существуют населенные пункты в южной области Франции, где живут баски. Например; **Aramits** (Арамиц) – кантон в департаменте Нижние Пиренеи. **Aramon** (Арамон) – кантон в районе города Ним.

Aram (Арам) – река в департаменте Нижние Пиренеи.

Несомненно армянское происхождение имеет также большая группа топонимов, которые образованы сочетаниями **Ар**, **Ара**. Так, в известной испанской энциклопедии «Sorena» встречается более трёх десятков географических названий, начинающихся этими звукосочетаниями:

Armen (Армен) – село в провинции Ла-Корунья.

Armentia (Арментия) – древние поселения около города Витория, провинция Алава.

Armenia (Армения) – древний португальский город (полагают, что он соответствует поселку Понти-ди-Лима).

В краю французских басков тоже есть населенные пункты с такими названиями. Этот факт снова свидетельствует, что имя **Армен** связано с басками. Амадор де Лос Риос также предполагает, что от самоназвания армян **hay (Aia)** происходят многие топонимы Пиренейского полуострова, в частности множество наименований, распространенных в Стране басков:

Айесе (Ayese), Айа (Aia), Арайа (Araya), Эндайа (Endaya) и т.д. По мнению испанского учёного, армянское происхождение имеет также большая группа топонимов с началом **Ur** (около ста двадцати названий, из которых больше ста – в Стране басков)⁸⁴. Назовем некоторые:

Urate (Урате) – населенный пункт, штат Алава: **Uriarte** (Уриарте) – квартал в городе Басаури, провинция Бискайя: **Uribarri** (Урибарри) – шесть населенных пунктов в Стране басков: **Urbiain** (Урбиайн) – населенный пункт, провинция Наварра. Есть также и другие похожие названия: **Edessa – Едесия, Carcar – Каркар, Erice – Ериза** и т.д.

В подкреплении гипотезы об армянском происхождении басков важную роль сыграл труд Бернардо Эсторнеса Ласы «Долина Ронкаль», вышедший в 1927г. Автор записал в поселении Исаба в Наварре предание, согласно которому Исабу основали армяне, которые были первыми жителями Наварры и предками басков. Предание гласит: «По Священному Писанию, после Всемирного потопа мир разрушился, и спасся только Ной и его семья. У Ноя родился внук от сына Иафета, которого звали Тубал.

Жили они в Азии, в стране по имени Армения, когда началось строительство знаменитой Вавилонской башни. По этой причине смешались языки и от этого... ..появился язык басков. Непонимание языков заставило людей скитаться по миру. Праотец Тубал, которого ещё звали Аитор (что-то похожее на «праотец басков». – А.Т.), вместе с армянами держал путь к западным землям Европы, чтобы там обосноваться. Задержавшись на годы на Кавказе, они решают продолжить прерванный путь – неизменно на Запад».

Предок басков **Тобел** или **Аитор** со своей семьёю сыновьями пришёл из Армении и в их честь основал в Наварре семь поселений, в том числе Таррагону (по имени старшего сына **Tarraho**), Ампосту и др. А река Эбро свое название получила от имени второго сына Аитора/Тобела –

Ибера. Говорится также, что пришлые армяне, которые являются предками жителей всего Пиренейского полуострова, в том числе и басков, знали тайну обработки металла. Интересно, что найденная в архиве Исабы древняя рукопись подтверждает вышеупомянутое устное предание. Из книги Бернардо Эсторнеса Ласы «Долина Ронкаль» также становится известным, что племена, продвигающиеся на север, перешли Кавказские горы. Однако, часть племён не продолжила путь на запад и осталась жить на Кавказских горах, территории, близкой прародине-Армянскому нагорью. Любопытно также, что **Исаба** по-баскски означает «след предков». Еще более удивительно, что одна из дорог Исабы, по которой, согласно преданию, пришёл из Армении Аитор, называется **Ерминеа (Erminea)**. **Аитор**, по мнению некоторых исследователей (Йозеф Карст), означает **hayitor** (**հայտոր** Примечание: в прямом у басков издавна существовало выражение **Aitoren seme** (сын Аитора), которое имело смысл «знатный», «чистокровный»⁸⁵.

А это означает, что в старину у басков чистокровными считались те, кто происходил от прямых потомков Аитора, пришедшего из Армении. Однако есть также мнение (Хавьер Кинтана, Хосеба Тобел), что Аитор имя вымышленное, мифологический герой и т.д.

Аитор-Тобел, Los mitos de Túbal y Aitor

Серьезный вклад в проблему внес также труд немецкого лингвиста Йозефа Карста «Алародийцы и протобаски», изданный в 1928 г., в котором автор приводит около трехсот лексических соответствий в армянском и баскском языках.

Карст исследовал также этнографический и антропологический аспекты проблемы. Этот учёный первым обратил внимание на то, что баски принадлежат к арменоидному антропологическому типу. Однако эта и другие книги Карста не находят признания в научном мире. Согласно укоренившемуся мнению (Антуан Мейе), баскский, в противоположность армянскому, – не индоевропейский язык, а значит, связывать армянский и баскский друг с другом невозможно.

Несмотря на непризнание учеными армянского происхождения басков, факты – вещь упрямая, и исследователи снова и снова возвращаются к общности, имеющейся между армянами и басками, особенно к параллелям среди географических названий. Об этом свидетельствуют статьи «Энциклопедического испаноамериканского словаря». Так, в словарной статье **Иберы** написано: (Иберы) В горах, реках и городах сохранили воспоминания о своей родине.

Горные хребты и ущелья Аралара с вершиной Борунда напоминают знаменитый Арарат – вторую колыбель человечества. Река Аракс, что берёт начало у подножья горы Аралар в Наварре, своим названием несомненно обязана армянскому Араксу; также сохраненная неизменной многие века река Урумеа в Гипускоа, которая по сей день зовется «персидской» – по названию озера, расположенного между армянским озером Ван и Каспийским морем (озеро Урмия ошибочно представляется персидским. – А.Т.), подобно тому, как река Орио, куда вливаются воды нашего Аракса вблизи Толоса, называлась Атурия, как один из притоков Тигриси»⁸⁶. В другой статье «El valle Aram» («Долина Арама») написано: *«Долина Арама находится у северного подножия Пиренейских гор, принадлежит Испании. Невозможно с точностью определить, кем были первые жители этой долины. Остаётся только предполагать, что они принадлежали к древним племенам под общим именем «иберы», которые переместились в Испанию с Востока и обосновались в районе Пиренейских гор и на берегах Средиземного моря»*⁸⁷.

А разъяснение касательно горы **Аралар** в том же энциклопедическом словаре таково: «Аралар (Aralar) – высокая и протяженная горная цепь в Наварре на границе Гипускоа и Алавы.

Отсюда берёт начало множество речушек, которые вливаются в пересекающую долину Аракиль реку с названием Борунда. Имя горы, которое так похоже на название горы Арарат в Армении, дает основание более или менее приемлемо объяснить географическое происхождение первых жителей Испании...» (В.Саркисян название горы «Аралар» связывает с названием горы Ара (Ur u l t n, Аралер).

Упомянутые топонимы, которым авторы энциклопедии приписывают армянское происхождение, большей частью относятся к Стране басков и продолжают оставаться на карте Испании по сей день.

Исследованием баско-армянских лингвистических и историко-культурных связей занимался востоковед Н.Марр («О яфетическом происхождении баскского языка», 1920; Н. Марр, «Армянская культура, её корни и доисторические связи по данным языкознания», Ереван, 1990). Марр, сравнивая баскский с армянским, также заметил много совпадений в баскском и армянском языках. После фонетических, грамматических

и лексических сопоставлений в своем труде «Яфетическое происхождение баскского языка» (*L'Origine japhethique de la langue basque*) ученый пишет: «Особо поразительное сходство, даже тождество имеет (баскский) с армянским».

Отметим также еще один факт. Известно, что армянский патриарх Айк (Այկ Նայկ) имел внука по имени Паскам⁸⁸. А имя Паскам, как легко заметить, похоже на слово **баск**. На это сходство обратили внимание и исследователи (Н. Марр).

С 1930 г. грузинские учёные, основываясь на схожести названий Иберия – Иверия и ряда других слов, не углубляясь в этимологию этих слов, которые, согласно лингвистическим данным, перешли в грузинский из армянского, проделывают большую работу, пытаясь доказать, что баскский язык – кавказский (картвельский). Однако эта гипотеза не удовлетворяет ученых, и исследования продолжаются.

Серьезные исследования по проблеме армянского происхождения басков принадлежат Вагану Саркисян у, который опубликовал ряд статей по этой теме⁸⁹. Ученый обнаружил около тысячи слов в баскском языке, которые совпадают с армянскими. Особенно большое число среди них составляют топонимы, которые зачастую абсолютно идентичны, как, например: **Аштарак – Астарак** (поселок на юге Франции), **Горис – Горис** (по селок в Басконии), **Дебет – Деба** (река в Басконии), **Шубрия** (древнее имя Сасуна) – **Шубероа** (штат басков во Франции), **Аракс** (название главной

Греческий историограф Гекатей Милетский (546–480 гг. до н.э.) первый в письменных источниках упоминает о Пиренейском полуострове. Он называет имена трёх племен, живущих там: **мастиены, иберы и тартесы**. В старину тартесы создали могущественное царство, сохранились упоминания о них в древнегреческих легендах, в Библии (в виде Таршиш или Тарсис). Предполагается, что иберы могли мигрировать вместе с армянским племенем. Известно, что исследователи (Н. Марр) название **ибер** связывают с армянским словосочетанием **и вер** (հայեր), которые армяне обозначают территории, находящиеся выше Армении, и живущие там племена. Вспомним также, что второго сына Аитора/Тобела звал и Ибер.

А вот кто были живущие на Пиренейском полуострове **мастиены**, очень мало известно. В. Саркисян справедливо полагает, что примечательное название племени вынуждает искать корни этого названия на юге Армянского нагорья.

Известно, что приблизительно в XV–XIII вв. до н.э. в южной части Армянского нагорья существовало армянское (арийское) государство Митани (Хурри-Митани, *Hurri-Mitani*), чья история есть нераздельная часть истории армянского народа.

Схожесть названий **митани** (также **матиен**) на территории Армении и **мастиен** – древних жителей Пиренейского полуострова, позволяет говорить о том, что корни мастиенов на самом деле нужно искать в Армении.

В древние времена Пиренейский полуостров был известен не только под названием Тартес и Иберия, а также под названием Испания. О происхождении топонима Испания существуют разные гипотезы. Предполагается, что его первоначальной формой было слово *Hesperia*, которое, по мнению некоторых исследователей, происходит от греческого *Hesperos* – «ночь, мрак, тёмный», т.е. означает «запад», «западная страна» (край к западу от греков).

Некоторые связывают происхождение слова Испания с финикийским (карфагенским) словом «*srap*» (кролик), обосновывая свое предположение тем, что в древности на Пиренейском полуострове кролики были сильно распространены.

Название «Espana» связывают также с баскским словом «Ezpanna», имеющим значение «окраина» или «граница». А согласно гипотезе, предложенной Антонио де Небриха, слово Испания произошло от иберского слова «Hispalis», которое означает «город в западной стране»⁹⁰. Интересную версию выдвинул уже знакомый нам Амадор де Лос Риос. Он полагает слово Испания армянским, ведя его происхождение от названия древнего армянского поселения Hispa. Как видим, направление снова на Армянское нагорье. В этом случае топоним Испания может быть связан с названием древней армянской провинции **Спер**⁹¹.

Исследователь Ваган Саркисян обращается к происхождению самоназвания басков эускалдун (эускади). Выше упоминалось, что легенда считает прародиной басков Армению. Пришедшим оттуда предкам басков была известна тайна обработки металлов (меди, железа). В этой связи интересно самоназвание басков **эускалдун**, которое происходит от корня **эуск** (а также **уск**, **эски**, **аск**...). В. Саркисян корень **эуск** связывает с армянским словом **оски** или **воски** (золото), которое на разных армянских диалектах звучит по-разному: иски, вески, вьески, аски, уоски... Далее он предполагает, что от армянского слова **оски** (**воски**) произошло имя **Осканили Воскан** («имеющий золото»), которое похоже на баскское имя **Баскон**, а на латинском оно пишется **Vaskon**. В. Саркисян считает, что для наших древних предков слова **воскегорц** (ювелир) и **hay** (армянин) были синонимами, что закреплено в преданиях басков.

Как видим, предполагается, что самоназвание басков **эускалдун** произошло от слова **эуск** (**оски**), а название **баск** – от имени племени **васкон** (**гаскон**)⁹², в основе которых армянские слова **оски**, **оскан**. Басков с Армянским нагорьем связывает также совпадение имени вышеупомянутого внука Айка – **Паскама** и названия **баск**.

Баски – древнейший народ Западной Европы. Результаты археологических раскопок свидетельствуют, что **арменоидный** антропологический тип появился на Пиренейском полуострове в середине III тысячелетия до н.э. Этим же временем датируются первые мегалитические памятники.



Рис. 42. https://en.wikipedia.org/wiki/Basques#/media/File:Weiditz_Trachtenbuch_125-126.jpg
Senior Basque women during the 16th century; the attire was forbidden on Pierre de Lancre's intervention in the Basque Country (1609-1612)

Эти древнейшие жители полуострова владели искусством обработки металла, которое было их секретом, умели культивировать злаки и т.д. Неслучайно большинство сельскохозяйственных терминов на баскском и армянском полностью совпадают: **gari** – **gari** (ячмень), **hasnel** – **asi** (созревать), **inkoiz** – **inchauz** (орешек), **herkel** – **erka** (пахать), **aic-aic** (коза), **hot** – **ato** (стадо), **matoin** (мацун)...

А присутствие названий Шубероа (Шубрия) и Матиен (Матиен–Митани) на Пиренейском полуострове позволяет говорить о том, что армянские (арийские) племена на этих территориях появились в III-II тысячелетиях до н.э.

Как видим, древние жители Пиренейского полуострова – баски (так же, как кельты) своими географическими названиями, в частности именами с началом на **Ар-** и **Ай-**(Нау), арменоидным антропологическим типом, традициями, обычаями, культурой тесно связаны с Арменией и армянами.

Потерянное «колено» Тувала – внука Ноя и сына Иафета

1 апрель 2012. Автор: Грант КОЧАРЯН.



Рис. 43. а) Баски в национальной одежде, б) Армяне в национальной одежде (таразе), http://sobesednikam.ru/media/k2/items/cache/eb037833adde6dd3469d047f4c1e5ad0_XL.jpg
<https://ostarmenia.com/ru/taraz-ru/>

В октябре 1936 года, во время гражданской войны в Испании, баски провозгласили создание Республики Эускади, которая просуществовала всего 8 месяцев. Древняя столица басков, знаменитая Герника, являвшаяся национальным символом, была стерта с лица земли авиацией германского добровольческого легиона “Кондор” 26 апреля 1937 года.

Армяне и Баски (Географические названия)

Армяно-баскская теория пожалуй одна самых интересных тем на счет происхождения басков . За последнее время в армянской и некоторой зарубежной прессе вышло немало публикаций на эту тему . В основном это схожести в словах, в лексике, в названии географических местностей и т.д. По-прежнему много споров вызывает происхождение басков. Официальная наука относит басков к неиндоевропейской группе народов , но конкретно к какой группе относит, ясности никакой нет. Более правильно будет говорить о доиндоевропейском происхождении басков. Учитывая тот факт, что баски первые

обитатели Пиренейского полуострова, в течении тысячелетии жили довольно замкнутой жизнью, сохраняя свой язык, культуру и традиции, что и подтверждается большим наличием отрицательного резус-фактора среди басков. Немало ученых исследовали армяно-баскскую теорию, например Ваан Саркисян, Бернардо Эсторнес Ласа, Йозеф Карст и т.д. Например Ваан Саркисян обнаружил около 500 слов похожих между баскским и армянским языками, несмотря на их принадлежность к разным языковым группам, согласно официальной науке. Вот некоторые из находок Ваана Саркисяна:

баскс. «чар» (плохой, злой) — арм. «чар» (плохой, злой),
баскс. «анти» (оттуда) — арм. «анти» (оттуда),
баскс. «айс» (ветер) – арм. «айс» (ветер),
баскс. «зати» (отделять) — арм. «зат» (отдельно),
баскс. «теги» (место) — арм. «теги» (место),
баскс. «арди» (баран) — арм. «арди» (баран)
баскс. «елки» (выход) — арм. «елк» (выход),
баскс. «ете» (если) — арм. «ете» (если),
баскс. «жараунси» (наследовать) — арм. жарангел «наследовать»,
баскс. «мурунча» (рычание -арм. «меренчоц» (рычание),
баскс. «мурци» (кулак) — арм. «мурц» (кулак),
баскс. «орма» (стена) — арм. «орм» (стена),
баскс. «теги» (место) — арм. «теги» (место),
баскс. «тойл (слабый)- арм. «тоил» (слабый),
баскс. «лайно» (размер, ширина) — арм. «лайн» (широкий),
баскс. «ирурден» (третий) — арм. «ерорден» (третий),
баскс. «астанун» (весомый) — арм. «астанун» (крепкий, стойкий),
баскс. «урти» (водоносный) — арм. «урти» (водоносный),
баскс. «астану» (доказать) — арм. «астанел» (доказать)

В научном мире пока, что очень скептически относятся к этой теме, учитывая данные официальной науки. Согласно научному центру iGenea (Швейцария) галогруппа R1B(Eu18) распространена в Западной Европе (Баски, Кельты, Итало-Кельты, Баварцы) и по результатам их исследований представители этой галогруппы прибыли в Европу 7000 лет назад именно с Армянского нагорья. У басков же процент этой галогруппы составляет около 90%. Что касается сегодняшних армян, то согласно проведенным исследованиям R1B галогруппа в сегодняшней Армении не так часто присутствует и встречается в основном в горных районах страны. Ниже представлены топонимические названия Страны Басков и Наварры, а также на юге Франции имеющие корень Ар или Армен, и другие идентичные некоторым армянским названиям:

Баскские топонимические названия имеющие корни идентичные армянским

Арреги, Arregi (2 местности в Стране Басков, местность в Наварре, гора в Наварре)
Аритцменди, Aritzmendí (Гора в Стране Басков, Гора в Наварре)
Аргайтца, Argaitza (Местность в Стране Басков)
Арриберри, Arriberri (поселок в Стране Басков)
Армиарматеги, Armiamategi (Местность в Стране Басков)
АрроАрро, ArroArro (Местность в Стране Басков)

Арана, Arana (Район в Стране Басков)
Арраноменди, Aranoendi (Местность в Стране Басков, местность в Наварре, гора в Наварре)
Арайя, Araiia (Деревня в Стране Басков)
Аранеа, Aranea (Местность в Наварре, местность в Стране Басков)
Аран, Aran (Местность в Стране Басков)
Арас, Aras (Деревня в Наварре)
Арангойтия, Arangoitia (Местность в Стране Басков)
Аратеги, Arategi (Местность в Стране Басков)
Арментия, Armentia (Поселок и деревня в Стране Басков)
Арриаран, Arriaran (Местность в Стране Басков, местность в Наварре)
Артатца, Artatza (2 поселка и местность в Стране Басков)
Арамендия, Aramendia (Поселок в Наварре, местность в Стране Басков)
Арминеа, Arminea (Местность в Стране Басков)
Арминета, Armineta (Местность в Стране Басков)
Аркайя, Arkaia (Поселок в Стране Басков)
Аренета, Areneta (Местность в Стране Басков)
Арана, Arana (Район в Стране Басков)
Араматеа, Aramatea (Местность в Стране Басков)
Аренатца, Arenatza (Местность в Стране Басков)
Арайн, Arain (Местность в Стране Басков)
Ариа, Aria (Деревня в Наварре)
Арансади, Aranzadi (Местность в Стране Басков, Район в Памплоне, Наварра)
Артцанеги, Artzanegi (4 местности в Наварре , гора в Наварре, гора в Стране Басков)
Аритеги, Aritegi (Местность в Наварре)
Аррамиа, Arramia (Гора и местность в Наварре)
Аньи, Añi (Местность в Стране Басков)
Арамайо, Aramaio (Местность в Стране Басков)
Арамайя, Aramaia (Местность и гора в Наварре)
Артцате, Artzate (Местность в Стране Басков)
Аранатц, Aranatz (Деревня в Наварре)
Армендасула, Armendazula (Местность в Наварре)
Арменчолар, Armentxolar (Местность в Наварре)
Арангойти, Arangoiti (Гора , местность и район в Стране Басков, гора и местность в Наварре)
Арасури, Arazuri (Деревня в Наварре)
Арминьон, Armiñon (Деревня в Стране Басков)
Арминтца, Armintza (Район в Стране Басков)
Артахона, Artajona (Местность в Стране Басков, деревня в Наварре)
Аракан, Arakan (Местность в Наварре)
Аррарац, Arrarats (Деревня в Наварре)
Армендаритц, Arrendaritz (местность в Аквитании (Франция))
Аратия, Aratia (2 местности и река в Стране Басков)
Уриарте, Uriarte (2 местности в Стране Басков)
Араксес, Arahax (река в Наварре)
Айа, Aia (деревня в Стране Басков)

Айаса, Aiaza (местность в Наварре)
Урумеа, Urumea (река в Наварре)
Аракиль, Arakil (местность и река в Наварре)
Аркайтц, Arkaitz (местность в Наварре)
Уарте-Аракиль, Uharte-Arakil (деревня в Наварре)
Армендиага, Armendiaga (местность в Наварре)
Арама, Arama (поселок в Стране Басков)

Саргис Мелик-Шахназаров
<http://westarm.org/ru/15261.html>


Армянское происхождение басков

Vigen Avetisyan 19 августа, 2019

DEDICATION

This manuscript is dedicated to the loving memory of Vahan Sarkisian (1954-2011), a prominent academician, Basqologist and linguist, who left us too soon, but left behind a treasure of priceless linguistic examinations of the Armenian and Basque languages, which have become foundations for further research around the world. This manuscript is only but a miniscule contribution to his monumental work.

Photo Credit: Sarkisian Family Album. Permission granted.



<https://vstrokaх.net/avtorskaya-kolonka/armyanskoe-proishozhdenie-baskov/>

Книга Вагана Сетяна: «Армянское происхождение басков», — воскресила покойного профессора Вагана Саргсяна и его монументальные достижения и исследования армяно-баскских параллелей при дополнительной поддержке результатов книги Вагана Сетяна и его исследований после безвременной смерти профессора Вагана Саргсяна. Это единственная изданная книга, существующая за пределами Армении на эту тему, в то же время освещающая и излагающая ложные предположения и подозрительное молчание академических кругов по этой теме. Исследования были переданы многим в академии, без каких-либо признаков дальнейшего опровержения.

Об Агенóре⁴⁸

Агенóр - персонаж древнегреческой мифологии, царь Тира и Сидона. Согласно греческим данным сын Посейдона и Ливии, брат-близнец Бела. Через своих детей Кадма и Европу является предком царей Фив и Крита. Матерью Агенора античные авторы на-

⁴⁸ Источник: труды авторов и википедия.

зывают Ливию, дочь царя Египта Эпафа - сына Зевса от Ио; таким образом, Агенор происходил от первых царей Аргоса. Ливия забеременела от морского бога Посейдона и родила двух близнецов - Агенора и Бела. Первый из них стал царём Сидона и Тира, а второй царствовал в Египте⁴⁹. По альтернативной версии, изложенной в схолиях к Еврипиду, Агенор был сыном Бела и братом Феникса.

Дворец Агенора в Тире упоминает Нонн Панополитанский, «городом Агенора», Вергилий называет колонию Тира Карфаген. Иногда античные авторы именуют Агенора царем Фракии, так как в этой стране правил один из его сыновей. Согласно Псевдо-Аполлодору, Агенор был женат на Телефассе, которая родила ему сыновей Кадма, Феникса - и Килика, а также дочь Европу. Некоторые источники добавляют к этому перечню ещё двух сыновей, Финей и Фасоса. Псевдо-Гигин называет женой Агенора Аргиопу, автор схолий к трагедиям Еврипида - дочь Бела Антиопу. Ферекид пишет, что дочь Бела Дамно родила Агенору Феникса, Исаю (жену своего кузена Эгипта) и Мелию (жену Даная), а позже Агенор женился на Аргиопе, дочери речного бога Нила, которая стала матерью Кадма. Наконец, согласно Иоанну Антиохийскому, царь Тира женился на Тиро и стал отцом Кадма, Килика, Феникса, Европы и Сира. Вергилий называет потомком Агенора Дидону, легендарную основательницу Карфагена.

Когда Зевс похитил Европу, Агенор разослал сыновей на ее поиски и запретил им возвращаться без сестры. Европа так и не была найдена; в результате Агенориды рассеялись по всему Восточному Средиземноморью. Кадм стал основателем Фив, сын Европы Минос - царём Крита, Финей - царем Фракии (либо Пафлагонии, которой правил Рифат, брат Асканаза и Торгома), Килик и Феникс - эпонимами и основателями Киликии и Финикии соответственно. По греческим данным мать Кадма Телефасса (в ее имени присутствует арм. корень “ас” (аса - говори), ср. а асами от Асканаза, “тел” - букв. “нитка”, древние мерили расстояние нитями - веревками). Вместе с сыновьями она направилась на поиски Европы и во Фракии, куда отправилась с Кадмом, была похоронена либо она умерла на острове Фасосе или Тасосе⁵⁰. Почему она похоронена во Фракии? По-видимому, потому что происходила от рода Тира (правителя Фракии).

⁴⁹ Напоминает сюжет из армянского эпоса “Сасна Црер”. Давид Сасунский и его брат Мсрамелик, рожденный от египетской царицы, становятся правителями соответственно Армении и Египта, причем Давид после смерти отца рос и воспитывался в Египте у мачехи. В дальнейшем от меча Давида Мсрамелик в сражении гибнет. Следует напомнить и другой исторический феномен: легендарный Айк (внук Торгома, сына Тира, сына Иафета, сына Ноя) и побежденный им Бел находились также в родственных отношениях. По некоторым версиям жена Айка была сестрой Бела. Возможно это обстоятельство и послужило основанием для того, чтобы в целях эллинизации, сохранить связи Кадма с Агенором (в переводе с арм. - букв. новый правитель, хозяин - “ага нор”). В греческой и библейской мифологической традиции умалчивается происхождение Тира, и все что связано с его потомками деформировано. Дело в том что между родственниками Тиром (ставшим правителем Фракии) и Иаваном шло соперничество за гегемонию в Европе. Нередко предки греков терпели поражение от предков армян. Финикия и Киликия обрели новых правителей в лице братьев Кадма, Фойника и Килика. Греческая традиция не могла допустить сохранения в исторической памяти любое упоминание, которое могло свидетельствовать об арменизации Европы или доминирования в социально культурном, мировоззренческом аспектах потомков Тира и его внука Айка. Греки и другие народы не могли допустить сохранения того ключевого факта, что финикийский и греческий алфавиты изобретены внуком Айка, то есть они производные армянского алфавита (системы письменности, изобретенной Тиром). Только в армянской исторической памяти у древних армян Тир (Тирас) удостоился признания в качестве божества письма, покровителя наук и мудрости. К сожалению о женах сыновей Айка, в том числе о жене Арамьяка (сыне Айка, отце Кадма) армянские историки не сообщают.

⁵⁰ Исторически часть более крупной материковой области Фракия.

По Еврипиду, сын Феникса (или Фойника) Кефей или Цефей (по другой версии сын Бела) – царь эфиопов, персонаж древнегреческой мифологии (его дочь стала царицей Микен). 16 знаков эфиопского алфавита похожи на 16 знаков из армянского алфавита. На стороне Трои воевало армянское войско во главе с Зармайром Айказуни. Согласно М. Чамчяну время царствования Зармайра – 1194-1180 гг. до н. э.

Согласно М. Хоренаци, армянский царь Зармайр со своей небольшой армией и **эфиопским войском** отправился на помощь царю Приаму защищать стены Трои, где и был убит. Его смерть послужила причиной долгих волнений в Армении, которая не оставляла надежды освободиться от ассирийской зависимости. Почему эфиопское войско было передано Зармайру? Существование древних армяно-эфиопских культурных, даже династических связей правителей, носило характер родственных связей, и это естественно, поскольку Фойник - внук Айка. Сохранилось изображение Фойника с фригийским колпаком (символе Тира).



Рис. 44. Каменные головы с армянской тиарой датируется либо 9-8 вв. до н. э., либо 1 в. до н.э., Двин, музей Сардарапата. Фото Дикрана Куимджяна, <https://vstroka.net/drevnyaya-armeniya/o-kulture-ariev-v-armenii/>, <https://vstroka.net/interesnoe/kakova-byila-istinnaya-forma-drevney-armyanskoj-tsarskoj-koronyi/>

В провинции Шрнак обнаружены наскальные рисунки Бронзового века⁵¹

Опубликовано: 2 апреля, 2021

По оценкам специалистов, изучающих местность, эти рисунки относятся к бронзовой эпохе. Обломки скал, с наскальными рисунками, расположены очень близко к историческому Шелковому пути. На них выгравированы изображения людей, а также изображение бытовой утвари, верблюдов и лошадей. Археологов восхищают рисунки фигур людей и животных, найденных на скалах.

⁵¹ <https://vstroka.net/arheologiya/v-provinczii-shrnak-obnaruzheny-naskalnye-risunki-bronzovogo-veka/>



Рис. 45. <https://vstrokax.net/arheologiya/v-provinczii-shrnak-obnaruzheny-naskalnye-risunki-bronzovogo-veka/>

Заселение Закавказского нагорья в эпоху раннего палеолита⁵²

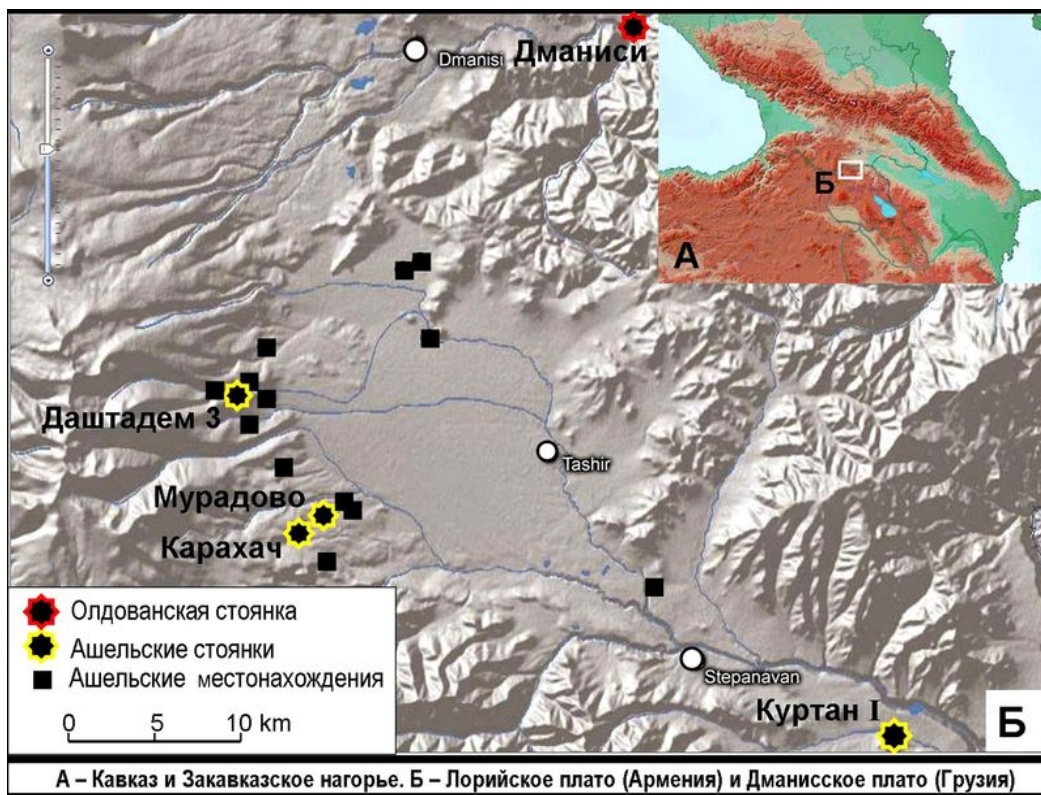
(Карахач древнейшей ашельской стоянкой во всей Евразии)

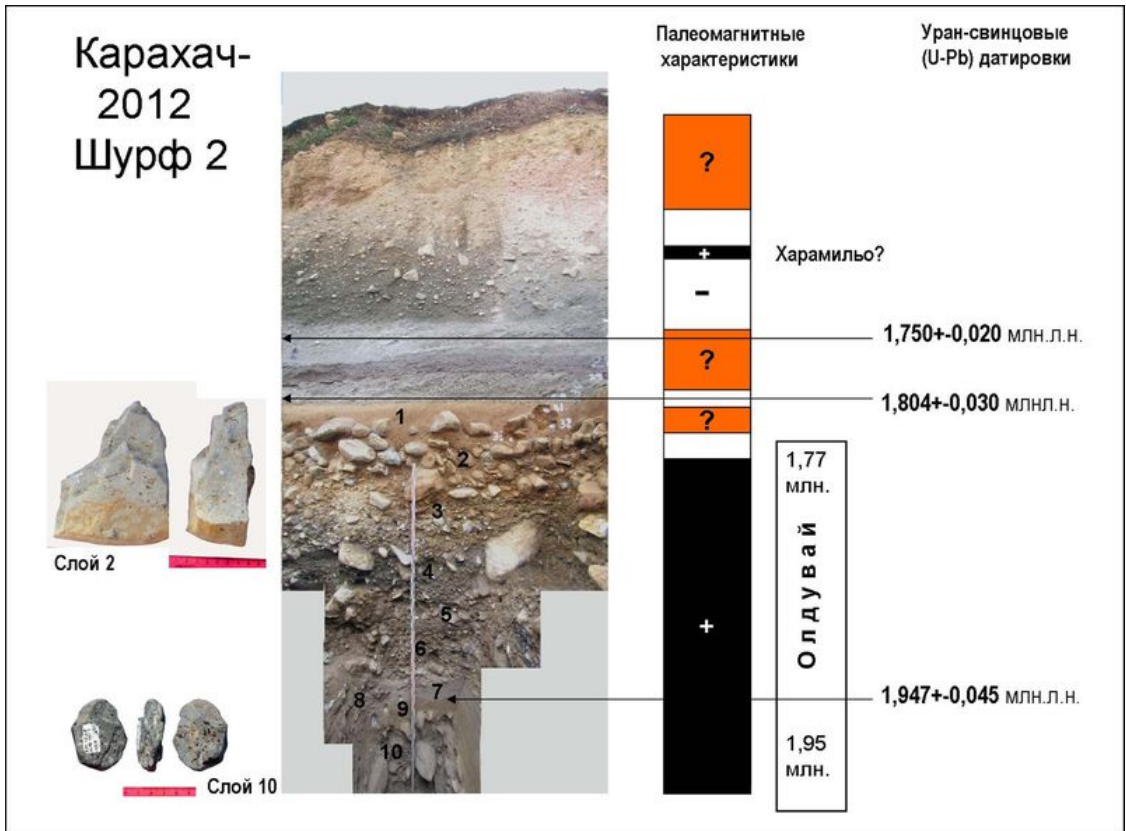
Хронологические вехи и пути первоначального расселения предков человека в разных областях Евразии в эпоху раннего палеолита являются одной из наиболее актуальных проблем ранней преистории и именно на ее изучение нацелен данный проект. Закавказское нагорье вызывает особый интерес как транзитная территория между Ближним Востоком и Кавказом (рис. 1, А). Судя по стоянке Дманиси, открытой на юге Грузии (рис. 1, Б) в прошлом веке, ранние Номо с примитивными каменными индустриями олдованского типа жили на Закавказском нагорье уже около 1,8 млн. л. н. (ранний плейстоцен). Создатели более развитых индустрий с ручными рубилами (ашель), как считалось до сих пор, распространились из Африки в Евразию не ранее 1,4 млн.л.н. (стоянка Убейдия, Израиль), а на Кавказ проникли еще позже – около 600 тыс.л.н. Исследования, проводимые ныне Армяно-российской экспедицией на севере Закавказского нагорья (Армения), позволяют пересмотреть сценарий первоначального заселения этой части раннепалеолитической ойкумены.


Начиная с 2003 г. в Северной Армении, на территории Лорийского плато открыты более 20 местонахождений с позднеашельскими изделиями и четыре памятника с культурными слоями, содержащими разновозрастные ашельские индустрии (рис. 1, Б). Наряду с позднеашельской стоянкой Даштадем 3 впервые на Кавказе обнаружены каменные индустрии раннего и среднего ашеля. Раннеашельский этап заселения (ранний плейстоцен) установлен на стоянках Мурадово и Карахач (рис. 1, Б; 2). Возраст последней на основе серии абсолютных датировок и палеомагнитного анализа, составляет около 1,8-1,9 млн.л. н. (рис. 3), что делает **Карахач древнейшей ашельской стоянкой во всей Евразии.**

Среднеашельский этап (конец раннего – начало среднего плейстоцена) выявлен на стоянке Куртан I (рис. 4). Раскопки позволили получить естественнонаучные данные для реконструкции палеосреды и многочисленные коллекции каменных изделий, включающие ашельские рубила (рис. 5), пики, чопперы и другие орудия. Проведенные исследования позволили заполнить огромную лауну в ранней преистории Кавказа и показали, что создатели ашельских индустрий начали обитать на Закавказском нагорье в то же время, что и носители олдована.

⁵² Институт истории материальной культуры РАН, <http://www.archeo.ru/struktura-1/otdel-arheologii-paleolita/nauchnye-proekty-otdela-arheologii-paleolita/zaselenie-zakavkazskogo-nagorya-v-epohu-rannego-paleolita/belyaeva-zaseleniezakavka>







Раннеашельские ручные рубила из стоянки Карахач

Среднеашельское ручное рубило из стоянки Куртан I

Установлена также длительность и преемственность в развитии местных ашельских индустрий наряду с ближневосточным культурным влиянием. Разработана программа по дальнейшему изучению археологических и палеоэкологических аспектов раннепалеолитического заселения данной области. **Руководитель проекта:** *Беляева Е. В.*

Иначе говоря, созданию армянских раннеашельских индустрий способствовали особенности используемого природного материала, обусловленные его тектонической делимостью. Таких условий в Дманиси не было. Ниже (рис. 11) представлена карта из статьи “Четвертичная тектоника новейших впадин северо-западной Армении”.⁵³

⁵³ ГЕОТЕКТНИКА, 2017, № 5, с. 42–64. ЧЕТВЕРТИЧНАЯ ТЕКТНИКА НОВЕЙШИХ ВПАДИН СЕВЕРО-ЗАПАДНОЙ АРМЕНИИ В. Г. Трифонов, Е. А. Шалаева, Л. Х. Саакян, Д. М. Бачманов, В. А. Лебедев, Я. И. Трихунков, А. Н. Симакова, А. В. Авагян, А. С. Тесаков, П. Д. Фролов, В. П. Любин, Е. В. Беляева, А. В. Латышев, Д. В. Ожерельев, А. А. Колесниченко, https://www.researchgate.net/publication/318760388_Cetverticnaa_tektonika_novejsih_vpadin_Severo-Zapadnoj_Armenii

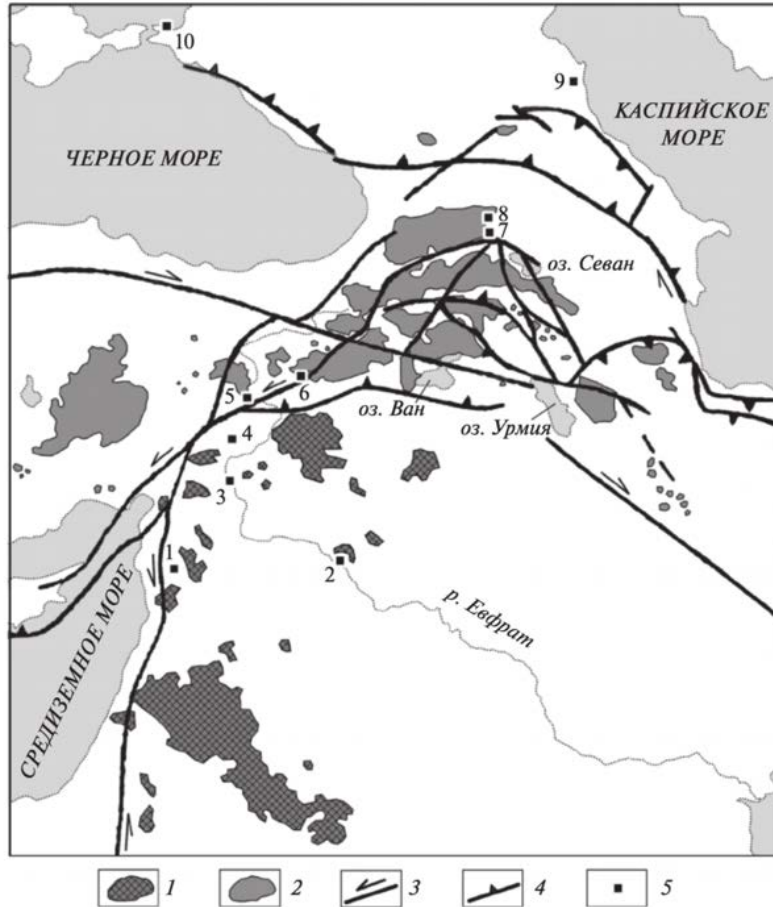


Рис. 11. Сопоставление местонахождений раннеашельского типа на территории Армении с другими древнейшими памятниками раннего палеолита Аравийско-Кавказского региона.

1, 2 – неоген-четвертичные вулканы: 1 – Аравийской плиты, 2 – Альпийско-Гималайского пояса; 3, 4 – четвертичные разломы: 3 – сдвиги, 4 – надвиги и взбросы; 5 – археологические объекты (1 – р. Оронт, Сирия, хаттабий и средний ашель; 2 – Халабие–Залабие, р. Евфрат, Сирия, хаттабий и ранний ашель; 3 – Биресик, р. Евфрат, Турция, олдован и ашель; 4 – долина р. Гёксу-чай, приток р. Евфрат, Турция, ранний палеолит; 5 – район г. Малатья, р. Евфрат, Турция, ранний палеолит; 6 – р. Мурат, Турция, ранний палеолит; 7 – Карахач, Армения, ранний ашель; 8 – Дманиси, Грузия, олдован; 9 – Дагестан, Россия, олдован и ашель; 10 – Тамань, Россия, олдован)

История исследований ашеля в Армении и вклад В. П. Любина⁵⁴

Таким образом, палеолитический отряд армяно-русской экспедиции во главе с В. П. Любиным не только открыл в Лорийской области новый район концентрации позднеашельских памятников, но и впервые обнаружил там бесспорные свидетельства присутствия в Армении индустрий среднеашельского и раннеашельского времени. Если Лорийская группа позднеашельских местонахождений, как и подобные пункты, ранее найденные В. П. Любиным в районе Джрабера, существенно увеличили массив материалов этого периода, то выявление намного более древних ашельских памятников можно оценить как подлинный научный прорыв. Анализ полученных коллекций каменных изделий и комплексных естественно-научных данных привел к пересмотру прежних представлений о первоначальном заселении Армении и всего Кавказа, удревнив

⁵⁴ Е. В. Беляева. История исследований ашеля в Армении и вклад В. П. Любина.

Записки Института истории материальной культуры РАН. СПб.: ИИМК РАН, 2020. No 22. 220 с.
<http://www.archo.ru/doi/ziimk/ziimk-22/05Belyaeva.pdf>

его более чем на миллион лет. Были сделаны важнейшие выводы о том, что ашель региона сопоставим по возрасту с аналогичными индустриями Африки и имеет преимущественно местные корни, а формирование и развитие составляющих его индустрий во многом определялись спецификой сырьевой базы (Беляева, Любин 2014).

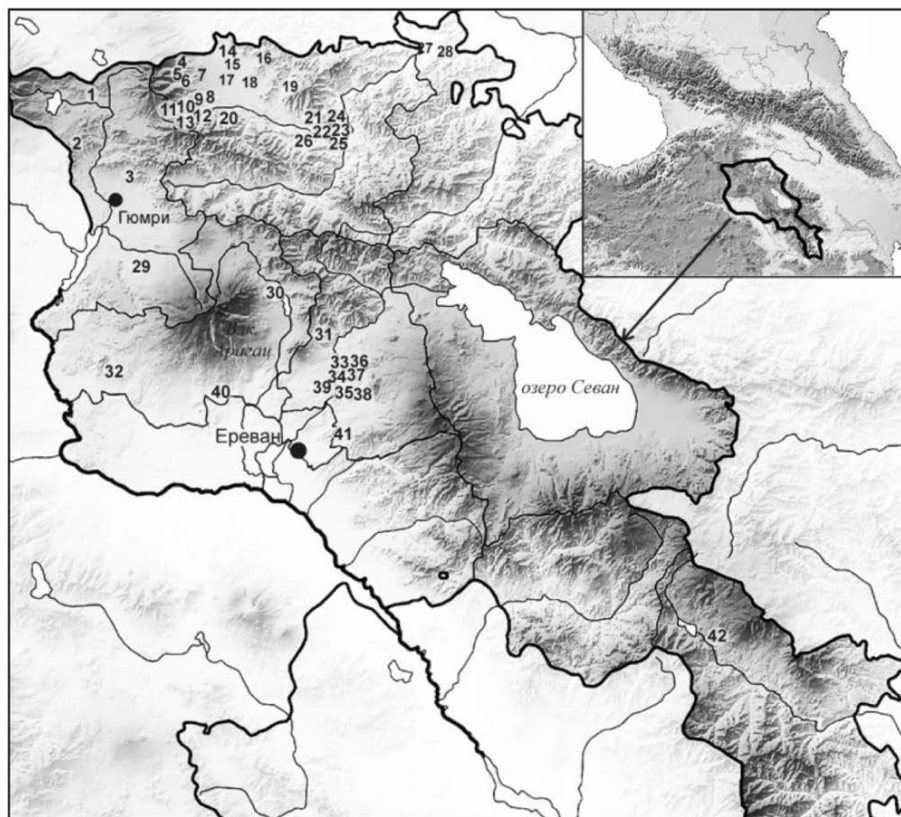


Рис. 1. Расположение ашельских памятников на территории Армении: 1 — Агворик (Ени-ель); 2 — Джрадзор; 3 — Ширак; 4 — Пахгахпюр (пункты 4, 5); 5 — Даштадем (пункты 1–10); 6 — Норамут; 7 — Атка-лич; 8 — Благодарное (пункты 1–4); 9 — Мурадово; 10 — Карахач; 11 — Чомча; 12 — Севджур (пункты 1–2); 13 — Карахачский перевал; 14 — Мецаван; 15 — Чахмаккар, Казсар; 16 — Дзорамут; 17 — Ташир; 18 — Медовка; 19 — Привольное; 20 — Мецару; 21 — Ягдан; 22 — Кохес; 23 — Мгарт; 24 — Ардви; 25 — Арвацаг; 26 — Курган I–III; 27 — Ахтанак (пункты 1–4); 28 — Геаси-кар; 29 — Ором; 30 — Кучак, Сараванч; 31 — Бужакан; 32 — Сатани-дар, Арегуни, Еркарук и др.; 33–35 — Аргвел, Нурнус, Аширабад, Чаткран, Капутан, Амо и др.; 36–38 — Атис (пункты 1–10), Фантан (пункты 1–3), Джрабер (пункты 1–17), Кендарасы (пункты 1–4); 39 — Нор Гехи 1; 40 — Ахавнатун, Агарац; 41 — Мушакан; 42 — Горайк

Эти результаты, полученные под руководством В. П. Любина, стали чрезвычайно ценным вкладом не только в армянское палеолитоведение, но и в мировую преисторическую науку.

АРМЕНИЯ МОЖЕТ ПРОСЛАВИТЬСЯ КАК СТРАНА ДРЕВНЕЙШИХ ПАМЯТНИКОВ ПАЛЕОЛИТА⁵⁵

Василий Прокофьевич Любин, доктор исторических наук, профессор, ведущий научный сотрудник Отдела палеолита Института истории материальной культуры РАН многие годы проводит исследования палеолита (древнекаменный век) на территории Армении. Впервые в республику он приехал еще в 1957 году и работал с легендарным академиком Борисом Пиотровским во время раскопок Кармир-Блур.

⁵⁵ 29/ 10/ 2014, <http://www.newsarmenia.ru/exclusive/20141029/43118708.html>

Вскоре Любин начал поиски памятников палеолита в районе Джрабер в долине Раздана и собрал там добрую тысячу раннепалеолитических (ашельских) орудий из обсидиана. В настоящее время в составе Армяно-Российской археологической экспедиции он исследует памятники палеолита в северной части Армении на Лорийском плато. О последних уникальных находках профессор В.П. Любин рассказал в интервью агентству «Новости-Армения»

Новости-Армения – Василий Прокофьевич, расскажите о вашей нынешней экспедиции в Армении⁵⁶

В. Любин - Мы работаем на Лорийском плато уже 12 полевых сезонов, с 2003 года. Работаем упорно, без перерывов, хотя это сложно и очень накладно, потому что требуется немалых денег. Я занимаюсь «камнем» (каменным веком) уже 65 лет, работал в Туркмении, в Крыму, во всех областях Кавказа, в Западной Африке, но нигде не находил таких древних, сенсационных, великолепных материалов. Я сюда езжу, несмотря на свои почти 97 лет, потому что это материалы сенсационные, необычайные, очень древние, и мы такими материалами до последнего времени не располагали. Считалось, что первые люди пришли на Кавказ примерно 500-600 тысяч лет назад, здесь же мы открыли стоянки, возраст которых около 2 млн. лет. То есть эти материалы более чем в три раза древнее известных ранее, причем они залегают на большой глубине - свыше 20 метров. Открыть их, догадаться, что в таком-то месте имеются такие материалы совершенно немыслимо, но нам помогают карьеры. В карьере Карахач, в котором мы нашли эти стоянки, вскрыты большие толщи вулканического пепла - примерно шесть метров. Мы ездили туда несколько раз, нашли на поверхности какие-то «подозрительные» камни раннепалеолитического типа. Во время второй экспедиции было обнаружено, что они выпадают из стен карьера. Потом, заложив шурфы на дне этого карьера, мы неожиданно обнаружили под толщей пепла слои с многочисленными каменными орудиями ашельского типа. Сейчас там ведутся раскопки, дошли до глубины до 8 метров ниже нижней границы пепла, а находки все идут, причем их довольно много.

Новости-Армения - Что вам удалось выяснить?

В. Любин - Мы открыли многослойные древние стоянки. Их ценность, а это древнекаменный век, в том, что они датированы, это абсолютные даты. Мы имеем в этих отложениях под пепловые толщи, есть еще несколько уровней вулканических пеплов. Тогда, очевидно, была эпоха большой вулканической активности и периодических извержений. Пепел оседал в больших количествах. Так вот, когда мы повезли образцы в Петербург, а там есть институты с аппаратурой, необходимой для проведения исследований по абсолютному датированию, в этом пепле нашли минералы, именуемые цирконом, которые дают точные даты. Эти цирконы образуются в магматической камере незадолго до момента извержения. Мы получили несколько дат - из верхней толщи пепла и из прослоев пепла. Это так называемые свинцово-урановые даты — 1,7, 1,8, 1,9 млн лет. Я округляю, плюс-минус, отбрасывая детали.

Новости-Армения — Были ли аналогичные находки в других регионах?

В. Любин – Подобные даты были получены для более примитивной галечной (олдованской) индустрии в стоянке Дманиси, открытой на юге Грузии. Но для более развитых ашельских индустрий, в составе которых есть ручные рубила и другие сложные орудия, эти даты - единственные на Кавказе и самые древние в Евразии. Таких дат мы больше нигде не имеем. Такого рода находки на Кавказе имеются также в Пятигорье, в Дагестане и на Тамани. Там тоже обнаружены стоянки с очень архаичными раннепалеолитическими орудиями, но там нет дат. Датировка там производится по фауне, т.к. в этих толщах, где находят каменные орудия есть останки древних животных. Но эти датировки дают «вилку», потому что разные типы древней фауны существовали на протяжении длительного времени, так что мы имеем вилку, скажем от двух до полутора миллионов лет или от полутора до одного миллиона. Преимущество наших стоянок и находок в Армении в том, что у нас есть абсолютные даты. И еще, там скудные находки, а у нас находки многотысячные. Каменные орудия встречаются в огромном количестве, и в восьмиметровой толще можно проследить их эволюцию: как люди совершенствовали свой инструментарий. Это большая, исключительная ценность. Эти находки интересны с точки зрения расселения раннепалеолитических людей в Евразии. Прародиной человечества считается Африка. Из Африки люди начинали проникать в зону умеренного климата, на север. Вначале были заселены ближайшие к Африке территории Ближнего Востока, а также Южного Кавказа, судя по нашим находкам и находкам из Дманиси. Но например, максимальные даты древнейших ашельских находок в Израиле - полтора миллиона лет, а у нас датировки таких находок

⁵⁶ <https://e-cis.info/news/567/54874/>

достигают двух миллионов. Поэтому мы, буквально потеряв голову, оставив работы в других областях Кавказа или Средней Азии, фиксируем свое внимание именно на армянских находках.

Новости-Армения – Можно ли воссоздать природную среду, в которой жили тогда древние люди?

В. Любин - Климат и фауна того времени, когда формировались слои с нашими ашельскими находками, т.е. около 2 млн. лет назад, совершенно не были похожи на современные. Дело в том, что у нас кроме карьера Карахач около Карахачского перевала, есть еще большой карьер в районе селения Куртан, также в Лори. И в отличие от Карахача, в Куртане фауна сохранилась, там мы нашли останки носорога, древнего слона, так что у нас есть какие-то прикидки возраста и по составу фауны. Кроме того, у нас в Карахаче, в главном пункте, который мы копаем, имеется целая серия отложений. Под пеплом в восьмиметровой толще имеются прослойки красно-бурых почв, которые образуются только в условиях влажного тропического климата. Совсем недавно их исследовали специалисты, которые занимаются древними отложениями, древними почвами. Вся история Земли расчленяется на ряд эпох, скажем миоцен, плиоцен, плейстоцен. Плейстоцен начинается примерно с двух миллионов лет. Значит, у нас находки ранние плейстоценовые, и в этой восьмиметровой толще мы имеем три уровня тропических почв, в частности, красно-бурых, окрашенных железистыми солями, которые образуются только в условиях очень теплого тропического климата. Так что мы можем воссоздать ту природную среду, то окружение, в котором жил древний человек.

Новости-Армения – А что это были за люди?

В. Любин - Это древние люди, так называемые Хомо Хабилис (Человек умелый) или Хомо Эректус (Человек прямоходящий). Этот район – приафриканский, район Южной Азии, который был заселен гораздо раньше, чем Южная Европа. А Западная Европа - это небольшой полуостров Евразийского материка, который был заселен в еще более поздние сроки, примерно на миллион лет позже, чем была заселена Южная Азия.

Новости-Армения – Раскопки проводит совместная экспедиция?

В. Любин - Это совместная Армяно-Российская экспедиция и ее руководителем является археолог Степан Асланян. В этом году Степан не мог приехать, поэтому мы работаем без него, но, наверное, на следующий год он опять будет с нами. Он является специалистом по энеолиту и бронзе, по Урарту, и в районе Куртана ведет раскопки древнего городища урартского периода. А здесь я работаю с моей коллегой Еленой Владимировной Беляевой, с которой мы работаем всю жизнь, и которая сопровождает меня повсюду, где бы я ни был, включая Африку. Она участвует в раскопках, обрабатывает материал, зарисовывает, фотографирует, поскольку мы должны материал не только добыть, но и обработать, помыть, зашифровать, сделать описи, сфотографировать и сдать до последнего камня в Музей истории Армении. Что мы и делаем, так как это – культурное достояние Армении. Было бы замечательно устроить международную конференцию для знакомства исследователей палеолита всего мира с этими уникальными находками, но для этого нужна помощь армянских коллег и представителей власти. Надеемся, что это осуществится, и Армения прославится как страна древнейших памятников палеолита.

Découverte des sites du Paléolithique inférieur au Nord de l'Arménie Discovery of sites from the Lower Paleolithic period in northern Armenia⁵⁷

Abstract

For a long time, the scientific community assumed that the Acheulean culture was expressed on the territory of the Armenian Plateau as well as in the neighboring regions of the Caucasus only by its late phase; therefore, it appeared in the second half of the Middle Pleistocene. In recent years, the Armenian-Russian mission has discovered and studied much older Acheulean industries sites, located in northern Armenia (the Lori intermountain Depression). These industries, represented by archaic type tools (large hand axes, picks, choppers, chisel-like tools, scrapers, points, etc.), are discovered in three deposits of origin of proluvial genesis. In the Karakhach site, this type of industry is deposited in the lower levels of volcanic tuff and below; the U/Pb study of this level of tuff proposes a

⁵⁷ Elena V. Belyaeva, Vasily P. Lyubin, Vladimir G. Trifonov. L'Anthropologie, Volume 123, Issue 2, April–August 2019, Pages 257-275, <https://doi.org/10.1016/j.anthro.2019.07.001>

series of dates, assigned to the time interval between $1.944 + 0.046$ and $1.75 + 0.02$ Ma. The paleomagnetic study demonstrated the inverse polarity on the tuff and the normal polarity of the underlying deposits; in correlation with other dating, this fact allows to attribute the Acheulean layers of the site of Karakhatch to the Lower Pleistocene, in particular to the Oldoway episode and to the Upper Matuyama time period. The estimated age and the technomorphological characteristics of the tools indicate the Lower Acheulean period. The dating of the Muradovo site does not seem possible, however its very old industries and the archaeological layers, where they were discovered, find equivalents in the layered layer, surmounted by tuffs, of the Karakhatch site. The Kutran I site presented a paleosol sequence with similar Acheulean tools (hand axes, picks, choppers, etc.). Its oldest layer is older than 1.5 Ma, the upper layer is attributed to the early Middle Pleistocene; this fact means that it is possible to speak of the Lower Acheulean and of its transition to the Middle Acheulean period. The specific character and the age of the Lower Acheulean of Armenia admit that it could have formed independently of the Lower Acheulean of Africa, whose estimated age does not rise before 1.76 Ma. It should also be noted that on the neighboring territory of Georgia about the same time when appeared the Acheulean culture in Armenia, the Oldowan Dmanisi site already existed.

Древнейший храм в мире найден в армянской Киликии. Храму 12.000 лет⁵⁸

05.12.2019, Денис Передельский

Археологи при проведении раскопок на юго-востоке Турции обнаружили руины сооружения возрастом около 12 тысяч лет, которое, вероятно, является самым древним храмом в мире. Об открытии сообщает Daily Sabah. Находка была сделана на археологическом участке Бончуклу Тарла в Даргечитском районе, расположенном в юго-восточной провинции Шанлыурфа (*Урфа - греческое наименование Эдесса, Киликия, прим. авторов*). Его история восходит к периоду неолита. Раскопки там были начаты еще в 2012 году. В результате археологи раскопали остатки сооружения, возраст которого оценивается примерно в 12 тысяч лет. По своей архитектуре этот объект напоминает древний храм, ранее обнаруженный в Гебекли-Тепе (*Портасаре – нупочном холме, прим. авторов*).




Фото: Anadolu Agency

⁵⁸ Ancient site in Mardin may be older than Göbeklitepe, <https://www.dailysabah.com/history/2019/12/04/worlds-first-temple-ancient-site-older-than-gobeklitepe-may-have-been-unearthed-in-turkey>, https://rg.ru/2019/12/05/drevnejshij-hram-v-mire.html?utm_referrer=https%3A%2F%2Fzen.yandex.com

Кстати, до сих пор этот храм считался древнейшим в мире. Однако храм в Бончуклу Тарла древнее его примерно на 1000 лет. Пока остается только гадать, какой народ построил этот культовый объект. На протяжении всей своей истории этот район был домом для шумеров, аккадцев, вавилонян, хеттов, ассирийцев, римлян, сельджуков и османов. "Эта находка доказывает, что первые поселенцы в этом районе были верующими", - говорит руководитель раскопок Ибрагим Озкошар, ректор Университета имени Мардина Артуклу. - Эта область важна с точки зрения того, что она могла быть одним из первых поселений человечества".

В таблице 5 представлены типичные изображения проекций (планов) архаичных строений, домов и прототипов храмов из наскальных рисунков Армении. Они не оставляют сомнений, кем были воздвигнуты эти строения. Изображения свидетельствуют, что первые храмы и верующие люди жили и творили на территории домов Тира, Асканаза, Рифата и Торгома.

Таблица. 5. Изображения архаичных строений, домов и прототипов храмов из наскальных рисунков армении (Ваганян Г.А., Ваганян В.Г.)



Уникальное открытие в Сюникской области Армении

Уникальное открытие сделано армянскими археологами в Сюникской области Армении⁵⁹. Исследователи ведут раскопки на самом большом по размерам каменно-земляном кургане республики, который очевидно позволит сделать революционный прорыв в изучении древней истории Армянского нагорья периода энеолита - раннего бронзового века. Об этом в беседе с корреспондентом Sputnik Армения сказал руководитель археологической экспедиции, организованной Научно-исследовательским центром историко-культурного наследия при министерстве образования, науки, культуры и спорта Армении, доктор исторических наук, профессор Акоп Симонян.

Симонян рассказывает, что каменно-земляной курган высотой в 3,3 метра и диаметром 40 метров имеет достаточно сложное строение. Посередине открыта обложенная базальтовыми плитами гробница, образно говоря, имеющая форму

⁵⁹ <https://ru.armeniasputnik.am/columnists/20200930/24627354/Unikalnoe-otkrytie-v-Armenii-kak-arkheologinashli-ogromnyy-mogilnik-i-sledy-yamnikov.html>

космического яйца с каменной скорлупой. Примечательно, что курган полностью был облицован базальтовыми плитами, ничего подобного до этих раскопок в регионе прежде не фиксировали.

"До сих пор в Армении раскопок на кургане таких масштабов не проводилось. Это присуще высоким горным культурам раннего бронзового века", - пояснил Симонян. На месте раскопок были обнаружены уникальные артефакты, напоминающие каменные изделия "ямников". Среди них специфические черенковые наконечники стрел, которые характерны для южно-российских степных культур IV-III тысячелетий до н.э., и встречаются именно в памятниках ямной культуры. Также обнаружено порядка 20 тысяч обломков обсидиана и около 300 экземпляров оружия и орудий труда.



Симонян отметил: "Мы нашли останки принесенных в жертву лошадей, в частности, конские зубы". Он пояснил, что здесь жил народ, который очень рано одомашнил лошадей, то есть имел возможность передвигаться и проходить путь в десять раз быстрее тех, кто осуществлял пешие переходы. Это давало возможность проделывать большие расстояния, и не исключено также, что они отсюда перебрались и обосновались в южных степях России. Симонян обратил внимание и на другой факт: в могильнике, в других частях кургана были обнаружены артефакты периода Урарту - символы власти, бронзовые головки посохов, наконечники дротиков, железные ножи, браслеты, обсидиановые наконечники стрел, сердоликовые бусы и т.п. А скелетов или следы кремации в этих курганах не обнаружены. Возможно, эти драгоценные по тому времени вещи принесли в дар богам "священного ландшафта"...

Античные петроглифы из Карса⁶⁰ (историческая Армения)

Наскальные рисунки в этом регионе встречаются впервые. Археологи начали работу по определению этого региона как охраняемой территории первого класса. Планируется взять регион под охрану. Рисунки уже зарегистрированы. Территория,

⁶⁰ Источник westernarmeniatv.com Редакция текста Вне Строк

которая находится в непосредственной близости от исторического Шелкового пути, также должна быть защищена.



В Киликии обнаружены древние наскальные рисунки⁶¹

Vigen Avetisyan, 9 марта, 2021

В пещере Мерсин, в провинции Киликии, обнаружены наскальные рисунки возрастом 8000 лет. В Мерсине, Киликия, с разрешения Министерства культуры и туризма реализуется проект под названием «Предыстория гор Центрального Тавра». В рамках программы исследователи из различных ВУЗов имеют возможность работать в этой области. Во время раскопок в пещере, на склоне скалы в Алатской долине провинции Эрдемли, было обнаружено около 15 наскальных рисунков, возраст которых предположительно составляет 8000 лет.



⁶¹ <https://vstroka.net/novosti/v-kilikii-obnaruzheny-drevnie-naskalnye-risunki/>

Петроглифы в основном представляющие собой изображения людей, животных и окружающей среды, вызвали большой интерес у ученых. Отметив важность находок, ученые подчеркнули, что они похожи на стенописи горы Латмос. Обнаруженные изображения могут пролить свет на ранее неизвестный доисторический период Мерсина в исторической Киликии.

Источник: westernarmeniatv.com

Древний город Харран (историческая Армения)⁶²



Древний город Харран, в провинции Урфа в Исторической Армении, внесен в список Всемирного наследия ЮНЕСКО из-за уникальных домов с коническими куполами. Конические купольные дома Харрана привлекают внимание своими особенностями.

Дома, оштукатуренные глиной снаружи и яичным белком смешанным с землей, соломой и смесью розового масла изнутри, поражают посетителей способностью сохранять прохладу в летнюю жару и тепло зимой. Люди до сих пор живут в домах с коническими куполами. Каждый купол этих домов символизировал финансовое состояние этого дома. Все дома были связаны между собой, поскольку строились взаимосвязанными изнутри. Дома находятся под защитой, как исторически охраняемая территория зарегистрированные Государственным советом охраны.

Источник: westernarmeniatv.com

В Турции нашли древнейшие в Причерноморье рунические тексты

11 Декабря 2020

Турецкие археологи обнаружили древние рунические тексты, раскапывая руины древнего города Тиеон. Речь идет, как пишет издание *Hurriyet Daily News*, о древнейших в Причерноморье образцах рунической письменности.

Ценная для историков находка была сделана в провинции Зонгулдак, что на севере Турции. Здесь, на территории древнего города Тиеон, работает группа из трех десятков исследователей, возглавляемая Шахином Йылдырымом. Находка, как отмечают археологи, указывает на то, что на месте Тиеона существовало древнее поселение еще до того, как здесь появилась греческая колония. *"Мы наткнулись на фрагменты камней, на которых сохранилась гравировка в виде рунических символов. Это самый старый образец письменности в Причерноморье, поэтому научное значение находки трудно переоценить"*, - говорит археолог Шахин Йылдырым, добавляя, что древние руны были

⁶² <https://vstroka.net/drevnyaya-armeniya/drevnij-gorod-harran-istoricheskaya-armeniya/>

обнаружены в окрестностях римского храма. То есть, до прихода эллинов здесь обитали фригийцы.

Ранее археологи нашли в Тиеоне руины домов, построенных в седьмом веке до нашей эры. Сооружения, о которых идет речь, были возведены в период греческой колонизации. Новые находки показывают, что история этих мест уходит корнями в более глубокую древность. Теперь ученым предстоит более детально изучить обнаруженную руническую письменность⁶³.



<https://planet-today.ru/novosti/nauka/item/129254-v-turtsii-nashli-drevnejshie-v-prichernomore-runicheskie-teksty>

Новые свидетельства раннего палеолита в горных системах восточной Анатолии и малого Кавказа⁶⁴

В ходе полевого исследования долины р. Евфрат к северу и к югу от Восточного Тавра, а также северо-восточной части Армянского нагорья были обнаружены раннепалеолитические местонахождения Агворик, Чилдыр, Кованджилар, Ескималатья, Тахтали, Шамбаят, Бостанджик. Все находки имеют четкий стратиграфический контекст. Первоначальные данные по геологической датировке и культурной атрибуции вполне коррелируются.

Каменные индустрии этих местонахождений в целом схожи между собой, принадлежат к единому культурному явлению. Но не исключается, что при проведении в будущем раскопок будут уточнены возраст и археологическое определение находок. На основании комплексных данных устанавливается, что территория Анатолии была заселена уже на ранних этапах раннего плейстоцена (конец гелазия).

Первоначальное заселение Анатолии происходило с юга, со стороны Левантийского коридора и долины пра-Евфрата. Дальнейшие следы распространения древнего человека мы видим уже на Большом и Малом Кавказе. Человеческая история в Анатолии, начавшись в раннем плейстоцене, продолжалась позднее. Различные эпохи каменного века отражены находками, происходящими из разновременных террас притоков Евфрата.

⁶³ Представленные на рисунке “рунические символы” являются копиями знаков, которые обнаружены авторами в наскальных рисунках Армении (прим. авторов).

⁶⁴ Д. В. Ожерельев, В. Г. Трифонов, Х. Челик, Я. И. Трихунков. Записки Института истории материальной культуры РАН. СПб.: ИИМК РАН, 2020. No 22. 220 с.