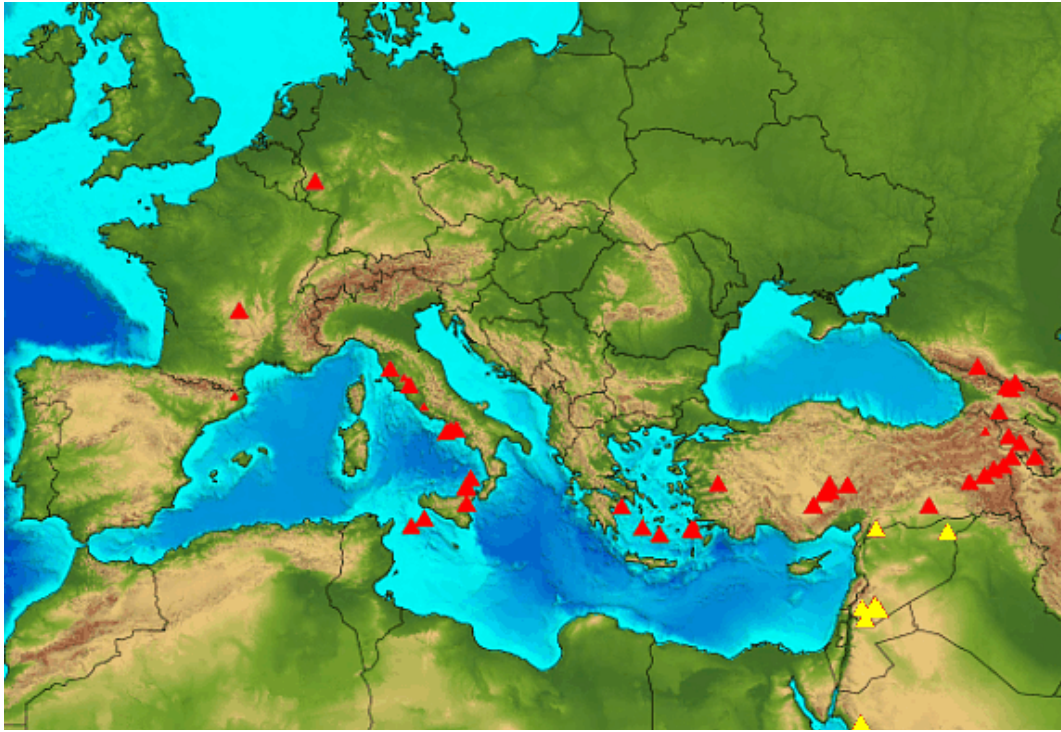


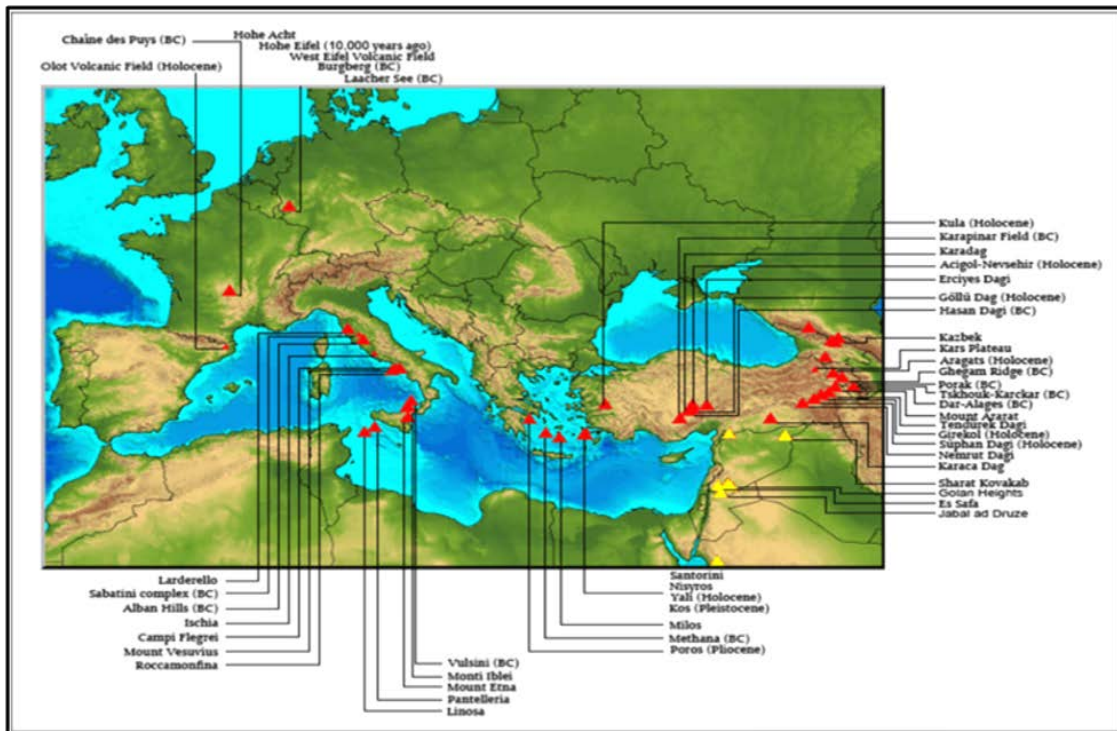
## РАСПРОСТРАНЕНИЕ ДРЕВНИХ ЗНАНИЙ (10 уникальных карт)

1. Карта вулканических извержений и распространения основных мифологических мотивов громовержца, драконоборца, освободителя вод из Араратских гор до Европы
2. Карта траектории и динамики вулканических извержений и распространения основных мифологических мотивов громовержца, драконоборца, первочеловека, освободителя вод и света, берущих начало с Араратских гор и до Старой Европы, Греции и Италии, Франции и Германии
3. Распространение наскальных рисунков на территории исторической Армении, Турции и Ирана с верхнего палеолита до неолита
4. Карта распространения древних знаний
5. Происхождение и расселение видов домашнего скота
6. Интегрированная модель зоны сельскохозяйственной культуры неолита в бассейне Средиземного моря
7. Схемы распространения обсидиана из Араратских гор
8. Ареал распространения древнеармянского языка (на основе корневых когнитивных слогов: *кр, кар, кер, кир, кор, кур, гр, гар, гер, гор, гур, ар, эр, ир, ор, ур*)
9. Карта местонахождения индоевропейской прародины
10. Центры армянской рукописной книги



Карта вулканических извержений и распространения основных мифологических мотивов громовержца, драконоборца, освободителя вод из Араратских гор до Европы.

Источник: <http://www.volcano.si.edu/world/region.cfm?num=01>

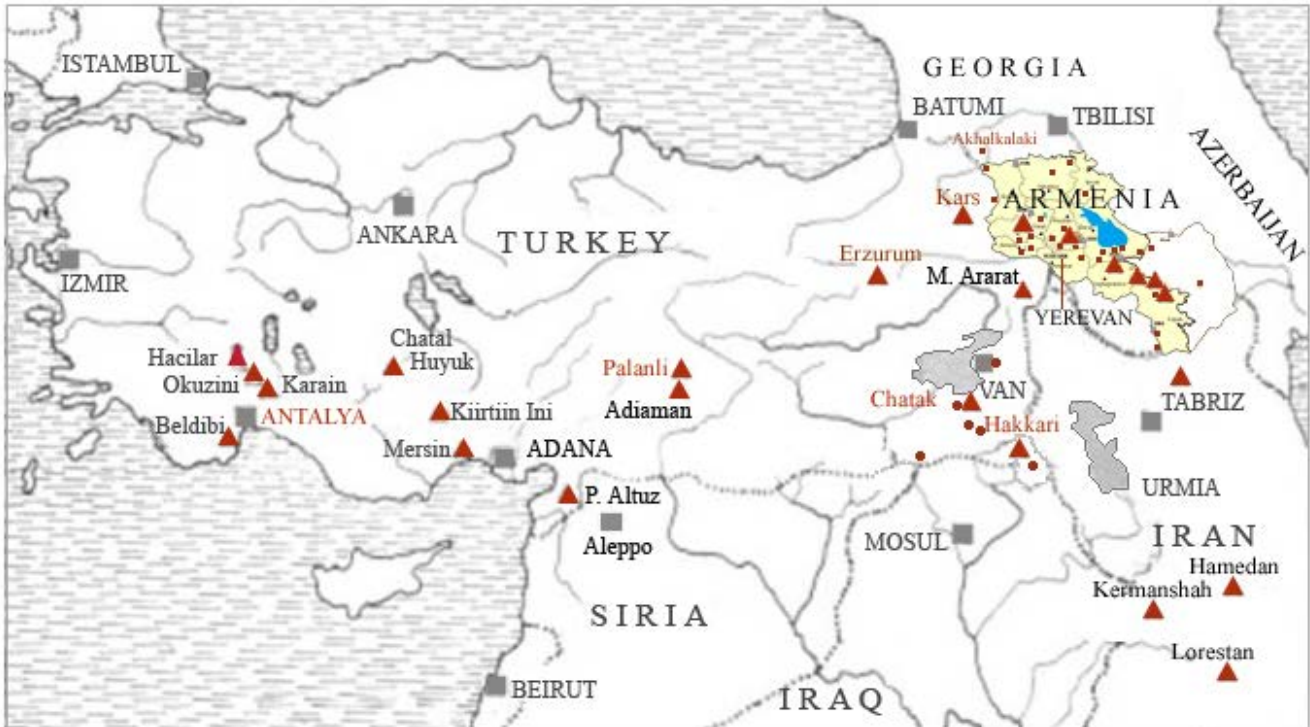


Карта траектории и динамики вулканических извержений и распространения основных мифологических мотивов громовержца, драконоборца, первочеловека, освободителя вод и света, берущих начало с Араратских гор и до Старой Европы, Греции и Италии, Франции и Германии. From Armenian to the Greco-Roman mythology and volcanic eruptions Large red triangles show volcanoes with known or inferred Holocene eruptions; small red triangles mark volcanoes with possible, but uncertain Holocene eruptions or Pleistocene volcanoes with major thermal activity.

Yellow triangles distinguish volcanoes of other regions.

Источник: <http://www.volcano.si.edu/world/region.cfm?num=01>

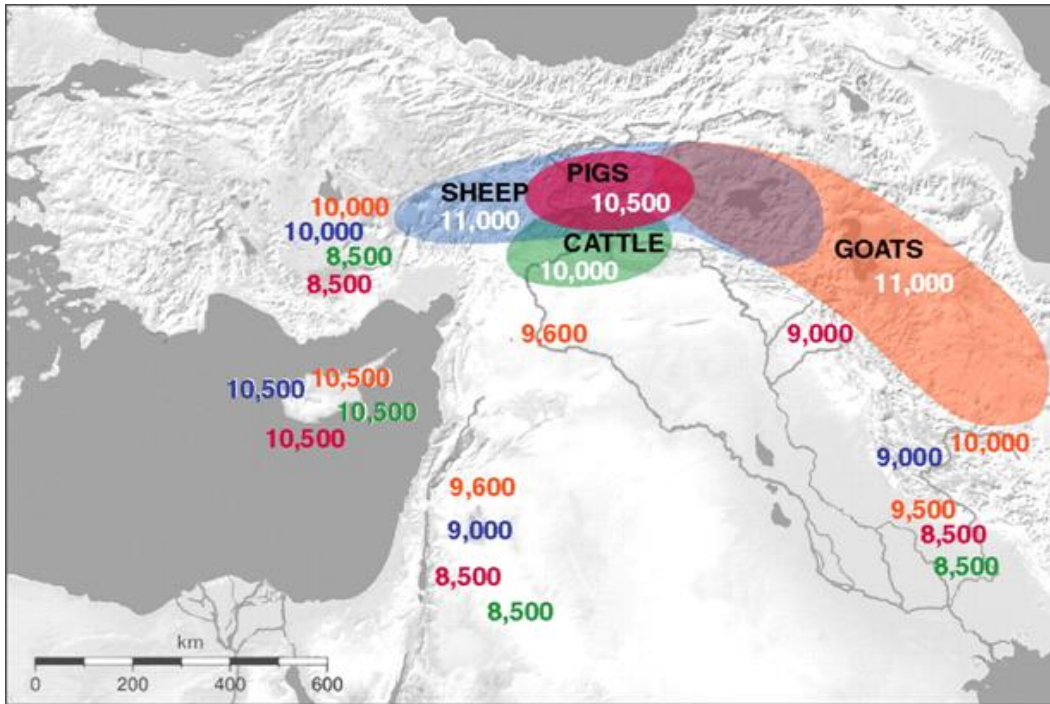




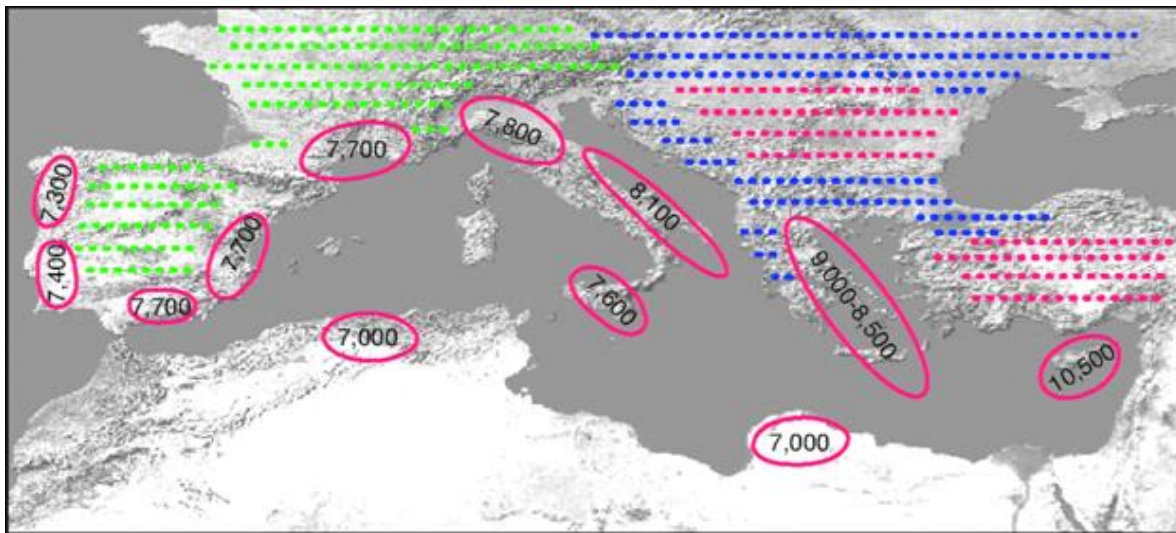
Распространение наскальных рисунков на территории исторической Армении, Турции и Ирана с верхнего палеолита до неолита (по трудам проф. Э. Анати “Доисторическое искусство Анатолии”. CCDSР, Volume Quatro, Capo DiPonte, Brescia, Италия, 1972).



Карта распространения древних знаний. © Ваганян Г.



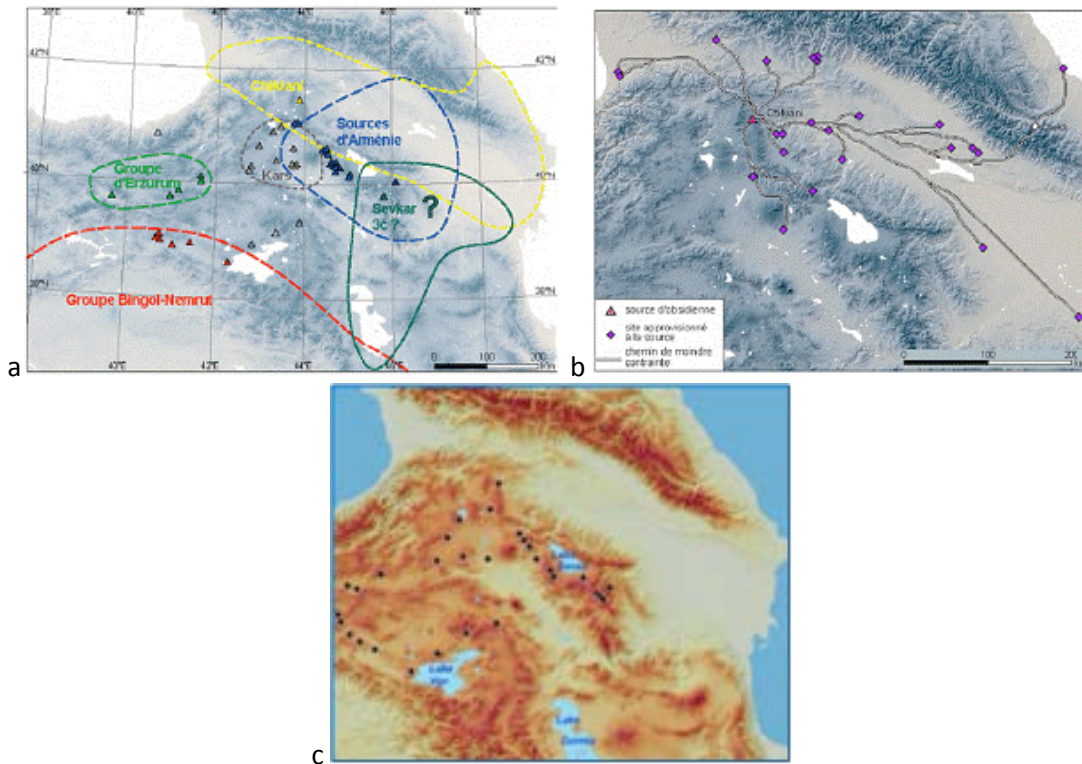
**Происхождение и расселение видов домашнего скота.** Источник: *Domestication and early agriculture in the Mediterranean Basin: Origins, diffusion, and impact.* Melinda A. Zeder, Archaeobiology Program, National Museum of Natural History, Smithsonian Institution, Washington,. Edited by Jeremy A. Sabloff, University of Pennsylvania Museum of Archaeology and Anthropology, Philadelphia, May 27, 2008. Proceedings of the National Academy of Science of the US of America. The origin and dispersal of domestic livestock species in the Fertile Crescent. Shaded areas show the general region and the approximate dates in calibrated years B.P. in which initial domestication is thought to take place. Dates outside of the shaded areas show the approximate date when the domesticate first appears in a region. Orange, goats (*Capra hircus*); blue, sheep (*Ovis aries*); green, cattle (*Bos taurus*); red, pigs (*Sus scrofa*).



**Интегрированная модель зоны сельскохозяйственной культуры неолита в бассейне Средиземного моря.** Источник: *Domestication and early agriculture in the Mediterranean Basin: Origins, diffusion, and impact.* Melinda A. Zeder, Archaeobiology Program, National Museum of Natural History, Smithsonian Institution, Washington. Edited by Jeremy A. Sabloff, University of Pennsylvania Museum of Archaeology and Anthropology, Philadelphia, PA, May 27, 2008. Proceedings of the National Academy of Science of the US of America).

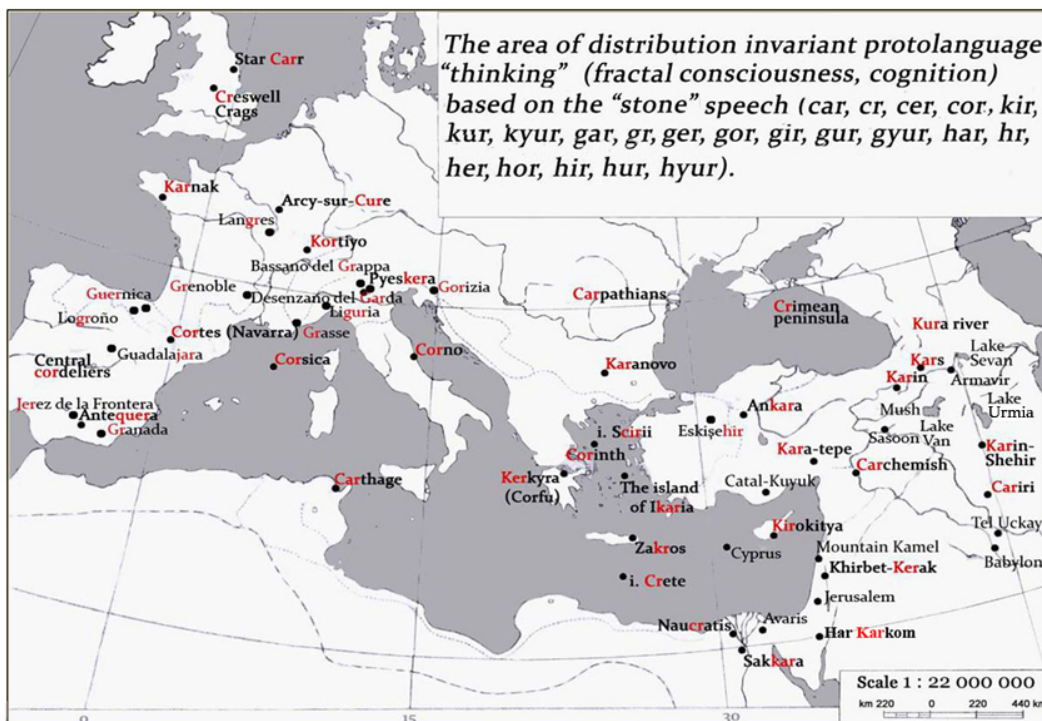
An integrated model of the Neolithic expansion in the Mediterranean Basin. The location of colonist farming enclaves is shown in the red ellipses. Approximate dates of these enclaves are given inside the ellipses in calibrated years B.P. Red dots represent areas that are proposed to have been settled by colonist farmers; green dots indicate areas where indigenous foragers adopted elements of the Neolithic package; and blue dots indicate areas of proposed integration of colonist farmers with indigenous foraging groups. Data were compiled from <http://www.pnas.org/content/105/33/11597.full>.



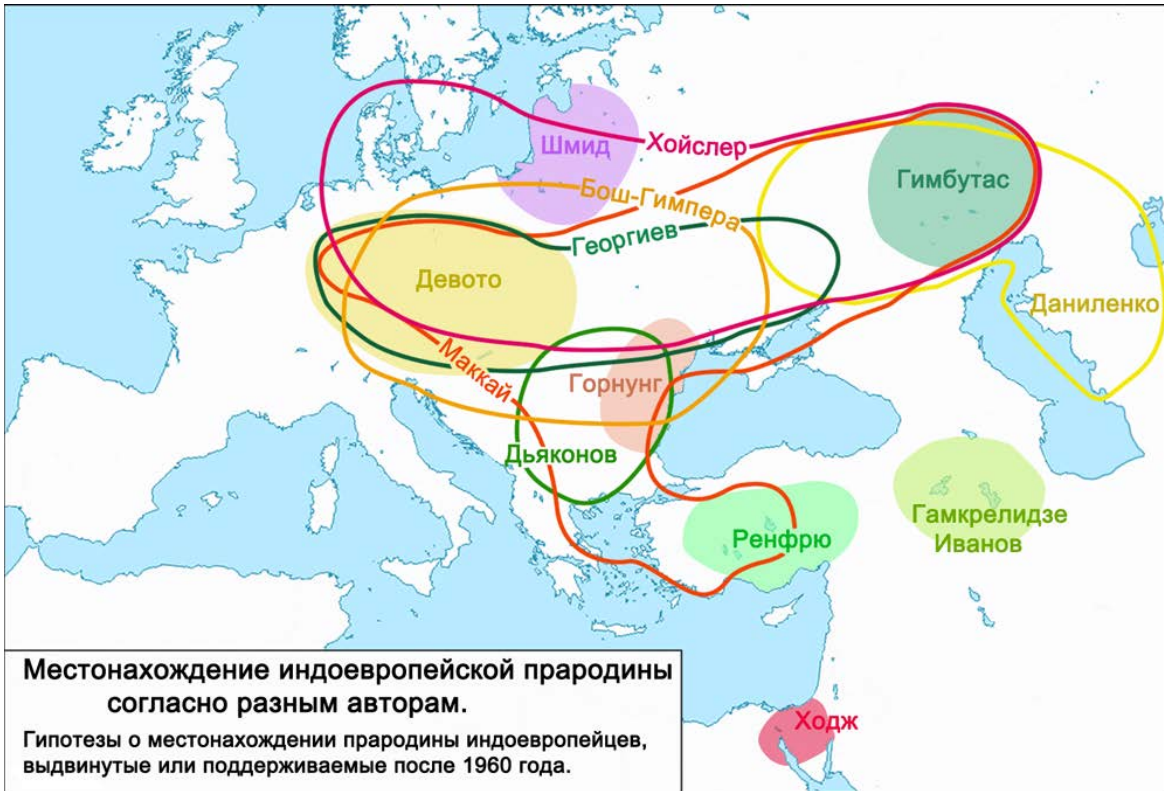


**Схемы распространения обсидиана из Араратских гор**

(a) The figures show the scheme of supply routes of obsidian, including obsidian mining areas and areas on the periphery. (b) Scheme of supply routes of obsidian. (c) Location of the obsidian sources in Araratian Mountains (by C. Chataigner, O. Barge)

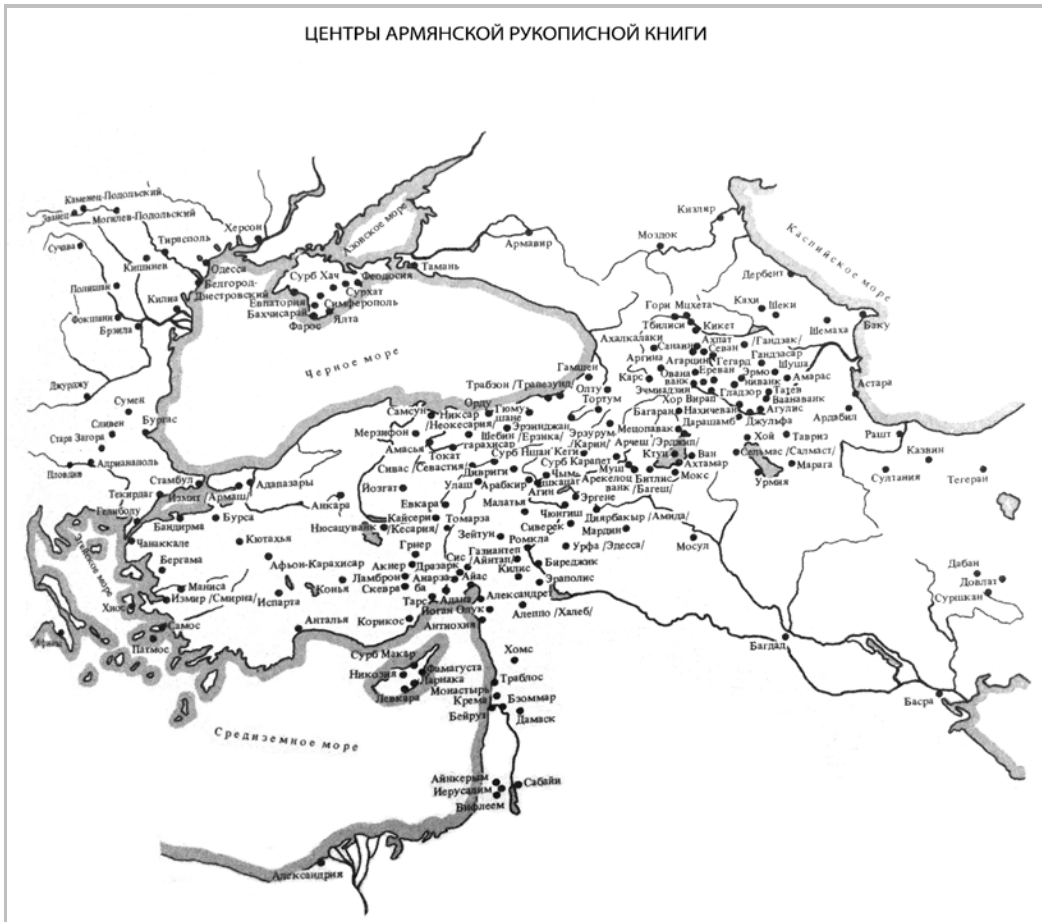


(a) Ареал распространения древнеармянского языка (на основе корневых когнитивных слогов: *кр, кар, кер, кир, кор, кур, гр, гар, гер, гор, гур, ар, эр, ир, ор, ур*). Источник: "Каменная летопись цивилизации". Ваганян Г., Ваганян В., "Нжар", Ереван, 2006, © Ваганян Г. Ваганян В.



**Карта местонахождения индоевропейской прародины.**

Источник: <https://ru.wikipedia.org/wiki/Прародина>



Центры армянской рукописной книги. Источник: Матенадаран, т. 1. Армянская рукописная книга VI-XIV веков, "Москва-Книга", 1991г.